
INCIDENCIA DELICTIVA

DICIEMBRE, 2023

CHIHUAHUA

JOSE ENRIQUEZ
jose.enriquez@mail.com

**DELITOS DOLOSOS CONTRA LA INTEGRIDAD FISICA
POR CADA 100,000 HABITANTES**

DELITO	99	00	01	02	03	04	05	06	07	08	09	10	11	12	13	14	15	16	17	18	19	20	21	22	23*	U12
HOMICIDIO DOLOSO	14.0	14.2	15.4	16.7	14.7	13.6	16.6	17.7	18.3	59.7	92.1	112.7	88.2	56.5	40.5	30.2	26.1	33.8	43.1	49.7	58.7	61.2	54.8	43.8	46.2	46.2
FEMINICIDIO	0.00	0.00	0.00	0.00	0.00	0.00	0.00	0.00	0.00	0.00	0.00	0.00	0.00	0.00	0.00	0.00	0.00	0.00	0.30	1.18	0.80	0.79	1.15	1.11	1.20	1.20
SECUESTRO	0.10	0.16	0.06	0.13	0.19	0.09	0.15	0.30	0.39	3.53	6.80	3.76	2.77	1.50	0.90	0.22	0.17	0.25	0.41	0.27	0.42	0.53	0.86	0.54	1.23	1.23
TRATA DE PERSONAS	0.00	0.00	0.00	0.00	0.00	0.00	0.00	0.00	0.00	0.00	0.00	0.00	0.00	0.00	0.00	0.58	0.77	0.79	0.83	1.22	0.79	0.60	0.98	0.69	0.69	0.69
LESIONES DOLOSAS	160	195	223	209	167	157	162	146	97	81	75	69	68	78	86	100	103	93	104	106	120	106	123	108	114	114
EXTORSION	1.52	0.52	0.93	1.55	1.21	1.10	1.54	1.86	1.16	7.77	11.93	5.00	6.80	4.84	4.52	0.50	0.30	0.63	0.43	0.21	0.48	0.42	0.52	0.16	0.13	0.13
NARCOMENUDEO	0	0	0	0	0	0	0	0	0	0	0	0	0	0	0	85	131	217	202	202	210	133	91	82	82	82
VIOLENCIA FAMILIAR	0	0	0	0	0	0	0	0	0	0	0	0	0	0	0	339	328	314	301	291	297	338	349	363	363	363
VIOLENCIA DE GENERO	0.0	0.0	0.0	0.0	0.0	0.0	0.0	0.0	0.0	0.0	0.0	0.0	0.0	0.0	0.0	0.0	0.0	0.0	0.8	0.8	0.8	0.8	1.1	0.2	0.2	0.2
DELITOS SEXUALES	25.0	28.8	39.7	35.7	37.9	29.6	29.7	31.4	27.6	25.5	39.9	40.2	43.8	52.4	58.8	59.0	62.0	59.5	65.4	72.7	77.9	75.5	95.0	110.7	111.9	111.9
VIOLACION	12.7	13.5	17.9	17.3	18.7	17.7	19.9	21.4	19.3	21.5	21.8	19.4	19.9	22.9	23.0	25.4	24.9	26.7	27.4	30.1	28.4	35.3	38.7	35.7	35.7	35.7

**DELITOS PATRIMONIALES
POR CADA 100,000 HABITANTES**

DELITO	99	00	01	02	03	04	05	06	07	08	09	10	11	12	13	14	15	16	17	18	19	20	21	22	23*	U12
ROBO CASA HABITACION	178.1	201.7	218.1	184.7	176.6	177.3	212.3	203.9	154.0	118.3	104.8	100.6	97.5	92.7	89.3	76.9	85.0	77.2	99.8	84.0	82.6	56.8	67.1	65.8	68.7	68.7
ROBO NEGOCIO	64.4	101.3	141.6	116.9	117.8	129.4	129.2	164.7	190.2	95.4	85.4	74.8	65.6	54.3	56.5	52.8	56.3	51.2	72.1	65.8	60.2	47.8	47.9	48.4	48.7	48.7
ROBO VEHICULOS	210.6	205.3	204.8	230.9	248.2	233.1	276.4	314.3	293.1	752.2	783.8	828.6	614.5	381.2	267.0	173.6	127.4	107.7	123.1	135.7	127.1	100.8	106.5	105.0	96.8	96.8
ROBO TRANSEUNTES	0.0	3.2	17.8	22.6	22.9	18.3	26.3	34.5	20.5	26.3	25.8	25.1	26.7	26.3	24.7	28.6	34.1	22.9	28.1	19.3	19.1	12.2	13.2	15.8	13.3	13.3
ROBO TRANSPORTISTAS	0.00	2.01	3.52	2.46	10.39	10.00	11.38	12.54	12.67	3.33	3.47	3.52	2.74	3.71	1.85	1.95	0.58	0.52	1.63	1.15	0.90	0.89	0.50	0.44	0.59	0.59
R SISTEMA BANCARIO	0.83	1.01	0.83	1.17	2.02	0.34	0.27	0.27	0.45	3.83	2.83	3.99	2.97	1.98	2.22	3.68	2.90	2.55	2.95	0.75	0.37	0.13	0.10	0.08	0.23	0.23
ROBO GANADO	0.00	0.00	0.00	9.75	9.65	13.19	13.95	13.11	10.09	15.92	19.35	10.49	10.97	9.57	11.85	12.84	11.95	8.19	8.21	8.64	7.20	5.55	4.48	4.16	4.48	4.48
ROBO OTROS	284.6	201.0	232.3	207.4	219.2	236.3	276.8	304.2	189.8	135.8	130.8	115.9	105.9	92.0	117.3	113.1	126.2	98.0	134.5	123.9	122.4	95.1	114.6	112.2	126.2	126.2
TOTAL ROBOS	738.5	715.5	819.0	776.6	806.9	820.0	948.5	1049.9	873.5	1152.0	1157.8	1165.6	930.3	661.7	570.8	463.4	444.5	368.2	470.5	442.6	429.9	339.7	376.0	375.6	382.9	382.9

**DELITOS PATRIMONIALES CON VIOLENCIA
POR CADA 100,000 HABITANTES**

DELITO	99	00	01	02	03	04	05	06	07	08	09	10	11	12	13	14	15	16	17	18	19	20	21	22	23*	U12
ROBO CASA HABITACION	0.0	3.6	8.0	4.9	4.2	4.2	5.5	5.2	4.4	6.5	6.1	5.1	6.3	5.7	4.8	4.6	4.0	3.7	4.6	3.4	3.3	2.6	2.4	2.1	1.9	1.9
ROBO NEGOCIO	64.4	69.0	44.2	40.3	32.4	42.8	41.0	62.0	81.8	36.1	33.4	25.5	21.1	13.2	10.5	10.4	10.3	7.1	8.4	7.8	6.3	5.9	5.9	7.3	6.2	6.2
ROBO VEHICULOS	10.9	3.1	9.2	9.8	7.2	9.1	8.1	8.5	12.4	59.2	111.2	192.8	190.0	97.2	40.7	21.5	16.5	14.2	15.4	13.6	14.8	15.1	12.8	10.7	9.3	9.3
ROBO TRANSEUNTES	0.0	3.2	17.8	16.5	17.4	14.1	19.3	22.4	15.6	16.2	17.0	16.2	16.9	16.1	13.3	15.2	18.7	11.0	12.9	8.6	7.9	4.9	5.3	6.3	5.1	5.1
ROBO TRANSPORTISTAS	0.00	2.01	3.52	1.74	9.61	8.31	8.90	9.76	10.39	2.32	2.60	2.72	1.77	2.72	1.15	1.20	0.41	0.19	1.11	0.72	0.50	0.39	0.10	0.10	0.26	0.26
R SISTEMA BANCARIO	0.83	1.01	0.83	0.69	1.15	0.31	0.15	0.18	0.27	2.97	1.98	3.09	1.97	1.02	0.42	0.78	0.50	0.41	0.30	0.08	0.19	0.05	0.03	0.03	0.05	0.05
ROBO OTROS	0.00	0.00	0.00	0.00	0.00	0.00	0.00	0.00	0.00	0.00	0.00	0.00	0.00	0.00	0.00	0.00	0.00	0.00	0.00	0.00	0.00	0.00	0.00	0.00	0.00	0.00
TOTAL ROBOS	93.2	89.8	97.8	86.7	88.3	97.0	103.1	130.9	141.0	134.8	184.7	256.5	249.8	145.1	84.7	63.5	61.6	43.2	52.5	41.6	43.0	39.3	37.2	36.7	33.8	33.8

**DELITOS DOLOSOS CONTRA LA INTEGRIDAD FISICA
NUMERO DE CARPETAS DE INVESTIGACION**

			Acum	% Acum	Últimos 12 meses		Últimos seis meses		Últimos tres meses		Último mes	
DELITO	21	22	Acum 23	23 / 22	Año pasado	Este año	Año pasado	Este año	Año pasado	Este año	Año pasado	Este año
HOMICIDIO DOLOSO	2,104	1,697	1,805	106 %	1,697	1,805	912	907	397	428	114	144
FEMINICIDIO	44	43	47	109 %	43	47	18	23	8	13	3	6
SECUESTRO	33	21	48	228 %	21	48	10	31	5	15	1	5
TRATA DE PERSONAS	23	38	27	71 %	38	27	14	14	8	6	3	2
LESIONES DOLOSAS	4,725	4,168	4,453	106 %	4,168	4,453	2,034	2,285	920	968	287	280
EXTORSION	20	6	5	83 %	6	5	3	2	3	0	1	0
NARCOMENUDEO	5,101	3,525	3,211	91 %	3,525	3,211	1,784	1,711	962	906	304	305
VIOLENCIA FAMILIAR	12,968	13,513	14,165	104 %	13,513	14,165	6,526	7,232	2,868	3,099	919	888
VIOLENCIA DE GENERO	31	43	7	16 %	43	7	19	0	10	0	6	0
DELITOS SEXUALES	3,645	4,286	4,368	101 %	4,286	4,368	2,047	1,993	986	915	257	223
VIOLACION	1,356	1,496	1,394	93 %	1,496	1,394	720	646	330	289	74	76

**DELITOS PATRIMONIALES
NUMERO DE CARPETAS DE INVESTIGACION**

			Acum	% Acum	Últimos 12 meses		Últimos seis meses		Últimos tres meses		Último mes	
DELITO	21	22	Acum 23	23 / 22	Año pasado	Este año	Año pasado	Este año	Año pasado	Este año	Año pasado	Este año
ROBO CASA HABITACION	2,576	2,546	2,681	105 %	2,546	2,681	1,223	1,357	575	603	158	160
ROBO NEGOCIO	1,838	1,875	1,899	101 %	1,875	1,899	921	931	460	486	147	142
ROBO VEHICULOS	4,086	4,065	3,777	92 %	4,065	3,777	2,012	1,901	1,010	953	325	310
ROBO TRANSEUNTES	507	613	519	84 %	613	519	314	268	135	114	36	38
ROBO TRANSPORTISTAS	19	17	23	135 %	17	23	9	11	5	3	2	2
R SISTEMA BANCARIO	4	3	9	300 %	3	9	2	5	1	2	1	1
ROBO GANADO	172	161	175	108 %	161	175	77	91	42	48	9	14
ROBO OTROS	4,396	4,343	4,927	113 %	4,343	4,927	2,143	2,539	1,110	1,261	394	371
TOTAL ROBOS	14,426	14,537	14,945	102 %	14,537	14,945	7,172	7,518	3,588	3,678	1,151	1,083

**DELITOS PATRIMONIALES CON VIOLENCIA
NUMERO DE CARPETAS DE INVESTIGACION**

			Acum	% Acum	Últimos 12 meses		Últimos seis meses		Últimos tres meses		Último mes	
DELITO	21	22	Acum 23	23 / 22	Año pasado	Este año	Año pasado	Este año	Año pasado	Este año	Año pasado	Este año
ROBO CASA HABITACION	92	81	74	91 %	81	74	36	41	21	26	9	6
ROBO NEGOCIO	226	282	243	86 %	282	243	137	115	72	71	22	25
ROBO VEHICULOS	491	415	364	87 %	415	364	212	178	101	88	37	27
ROBO TRANSEUNTES	202	243	201	82 %	243	201	104	93	58	36	16	12
ROBO TRANSPORTISTAS	4	4	10	250 %	4	10	2	6	1	2	0	1
R SISTEMA BANCARIO	1	1	2	200 %	1	2	1	1	1	0	1	0
ROBO GANADO	0	0	0	0 %	0	0	0	0	0	0	0	0
ROBO OTROS	347	340	372	109 %	340	372	159	162	82	65	29	16
TOTAL ROBOS	1,426	1,421	1,321	92 %	1,421	1,321	668	619	347	298	121	91

**INDICES DE DELITOS CONTRA LA INTEGRIDAD FISICA EN RELACION AL PAIS
INDICES SON EVENTOS POR CADA 100,000 HABITANTES EN BASE A LOS ULTIMOS 12 MESES**

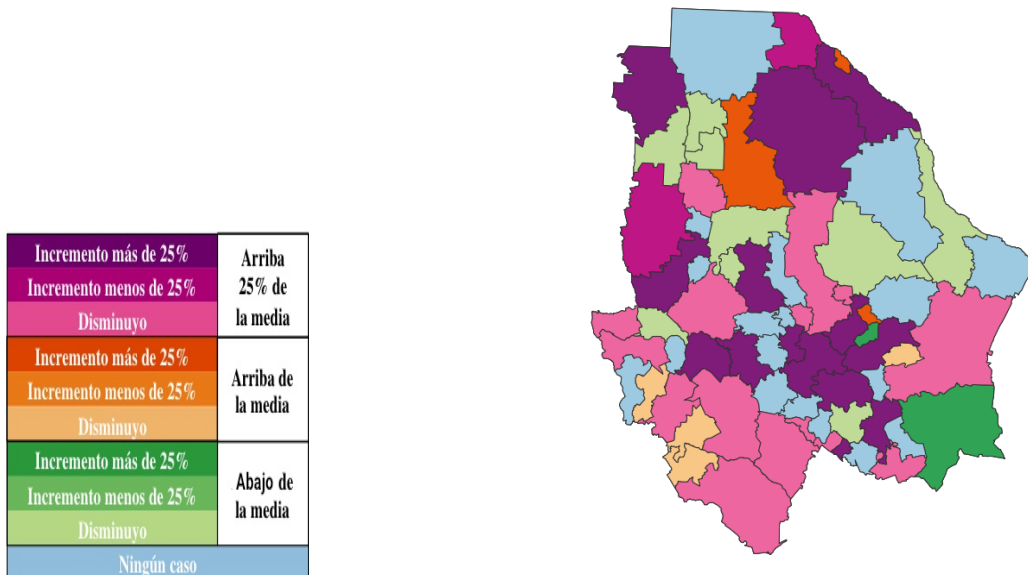
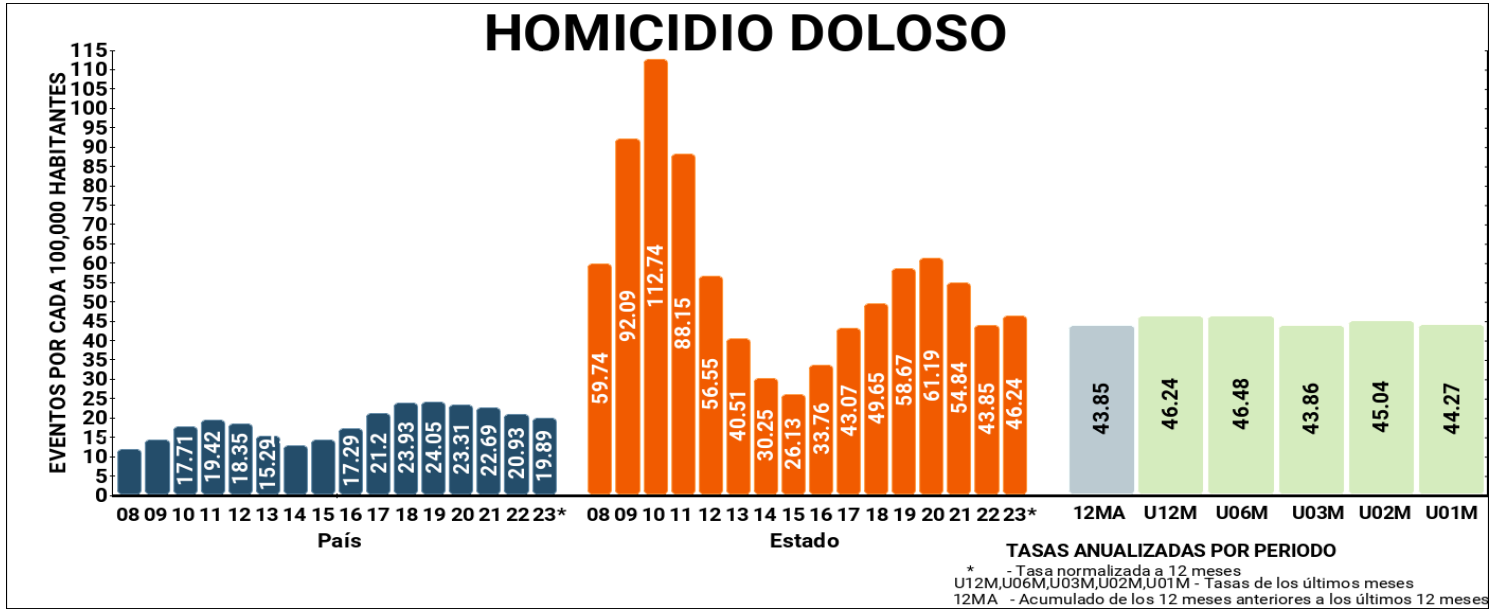
Delito	Lugar Nacional	Indice Estatal	Indice Nacional
HOMICIDIO DOLOSO	4	46.24	19.89
FEMINICIDIO	5	1.20	0.63
SECUESTRO	2	1.23	0.35
TRATA DE PERSONAS	7	0.69	0.55
LESIONES DOLOSAS	14	114.09	127.17
EXTORSION	32	0.13	7.87
NARCOMENUDEO	11	82.27	68.65
VIOLENCIA FAMILIAR	8	0.18	4.88
VIOLENCIA DE GENERO	5	111.91	68.01
DELITOS SEXUALES	2	35.71	17.32

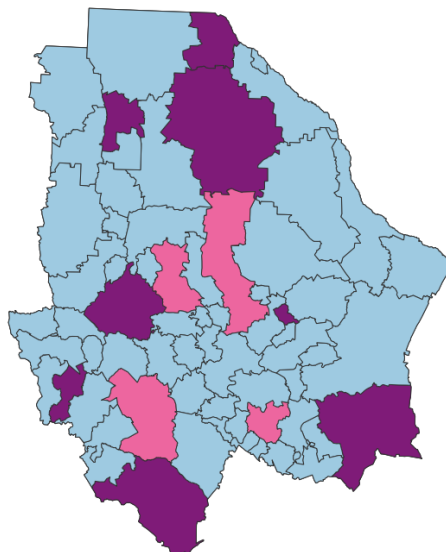
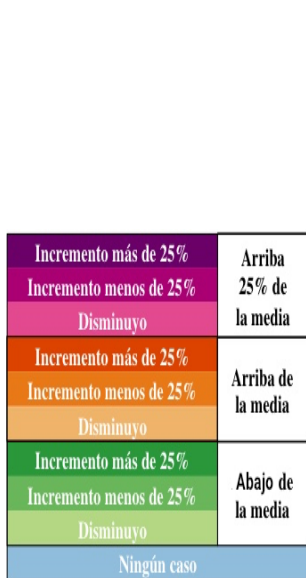
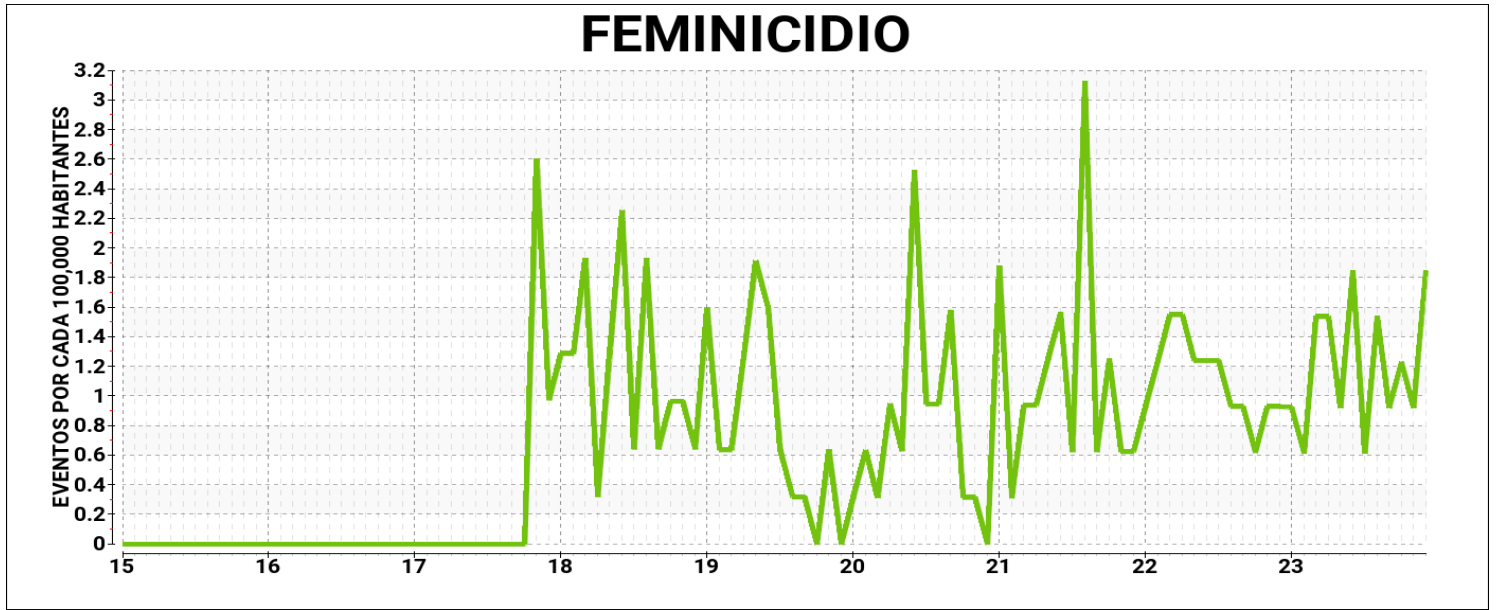
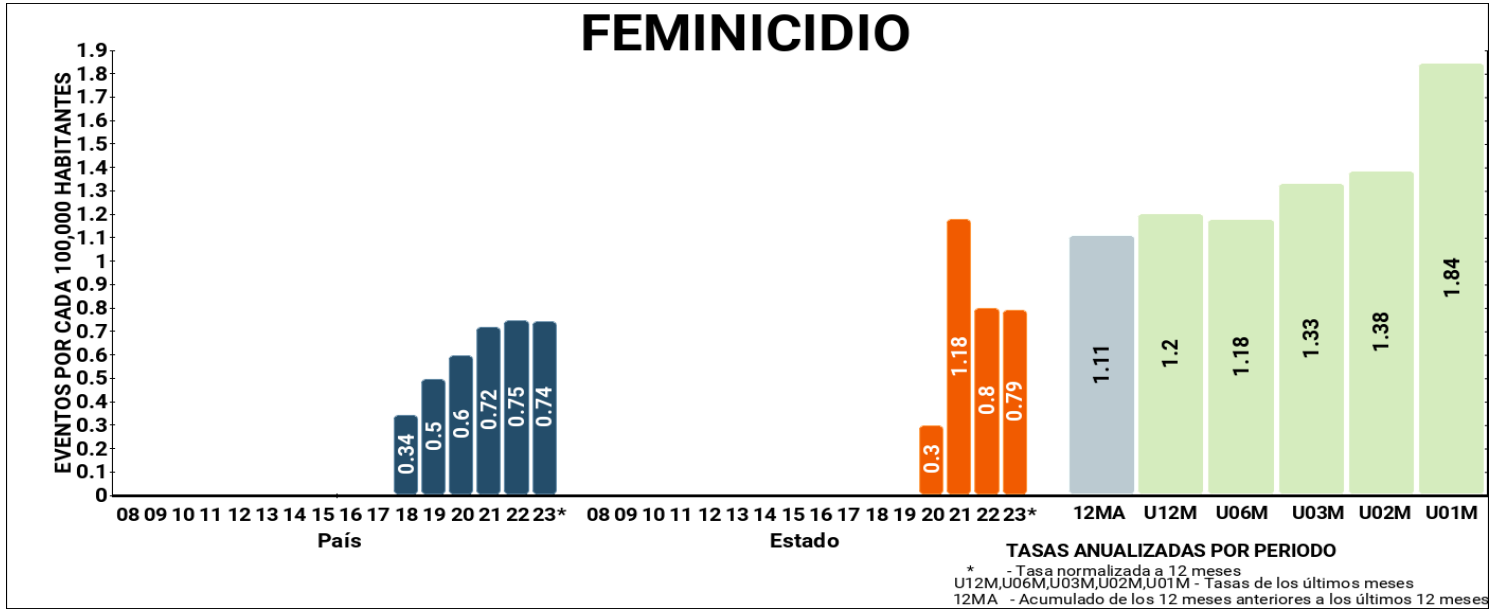
**INDICES DE DELITOS PATRIMONIALES EN RELACION AL PAIS
INDICES SON EVENTOS POR CADA 100,000 HABITANTES EN BASE A LOS ULTIMOS 12 MESES**

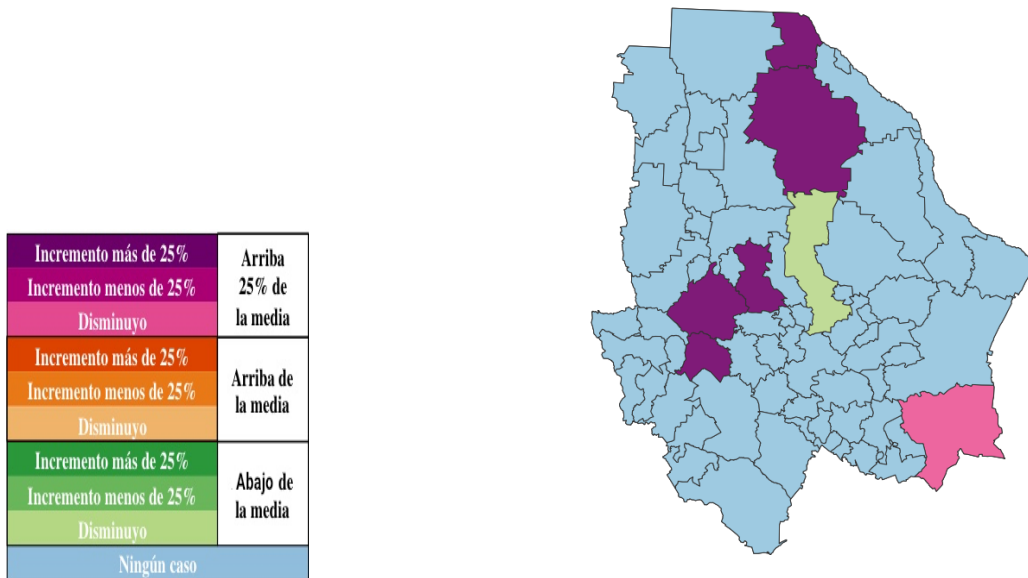
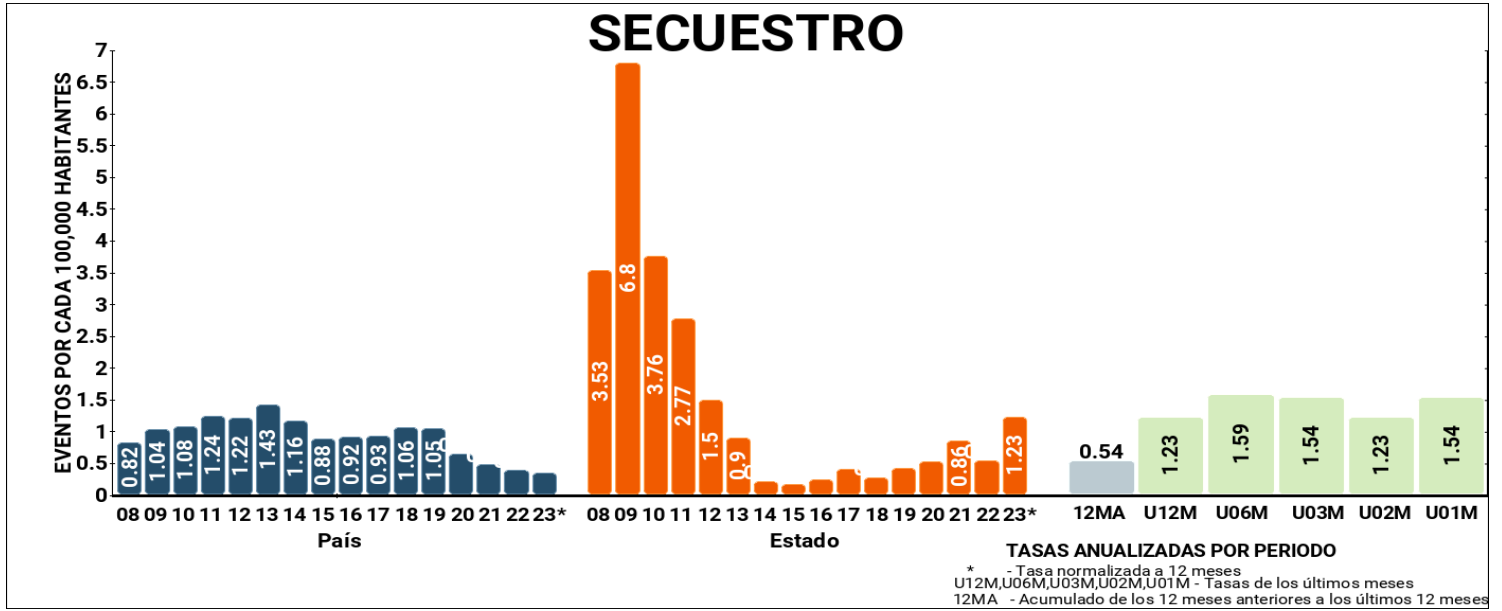
Delito	Lugar Nacional	Indice Estatal	Indice Nacional
ROBO CASA HABITACION	8	68.69	41.62
ROBO NEGOCIO	16	48.65	59.17
ROBO VEHICULOS	16	96.77	104.01
ROBO TRANSEUNTES	20	13.30	52.12
ROBO TRANSPORTISTAS	18	0.59	7.00
R SISTEMA BANCARIO	5	0.23	0.10
ROBO GANADO	8	4.48	2.08
ROBO OTROS	16	126.23	136.86
TOTAL ROBOS	16	382.90	443.11

**INDICES DE DELITOS PATRIMONIALES CON VIOLENCIA EN RELACION AL PAIS
INDICES SON EVENTOS POR CADA 100,000 HABITANTES EN BASE A LOS ULTIMOS 12 MESES**

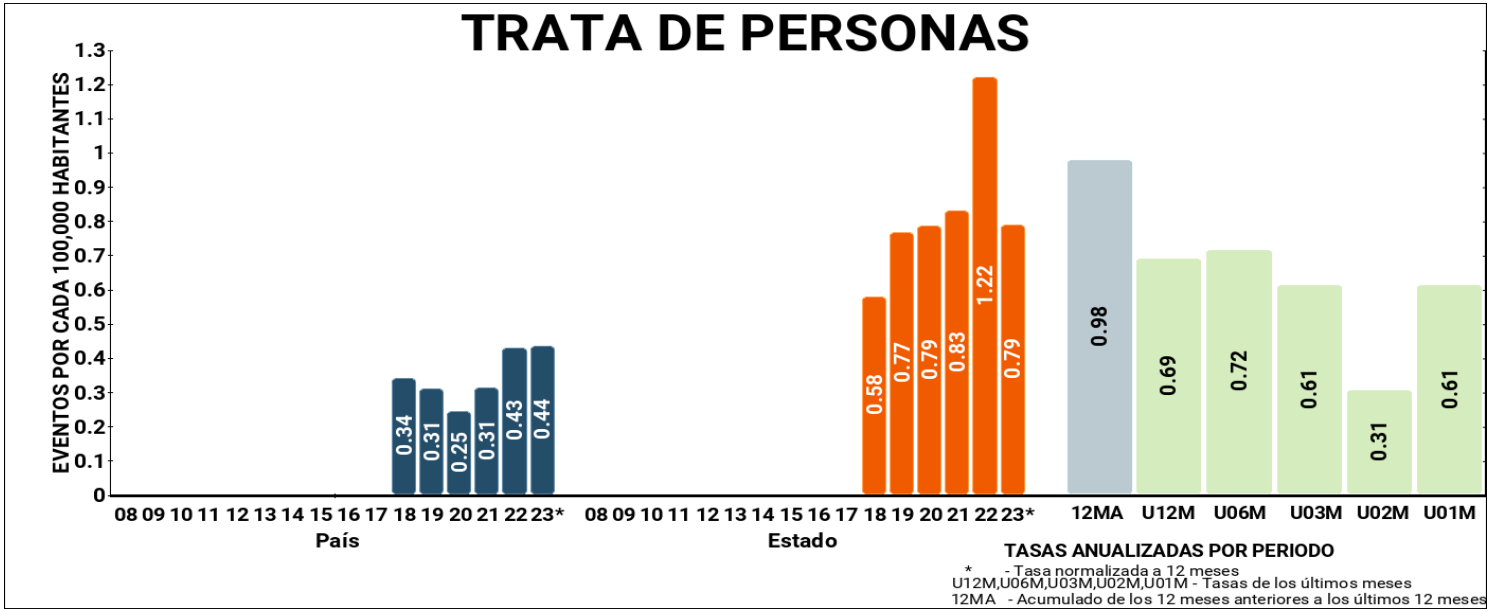
Delito	Lugar Nacional	Indice Estatal	Indice Nacional
ROBO CASA HABITACION	26	1.90	4.40
ROBO NEGOCIO	26	6.23	24.68
ROBO VEHICULOS	24	9.33	35.47
ROBO TRANSEUNTES	20	5.15	37.34
ROBO TRANSPORTISTAS	15	0.26	5.99
R SISTEMA BANCARIO	11	0.05	0.05
ROBO OTROS	19	9.53	22.00
TOTAL ROBOS	26	33.84	140.76



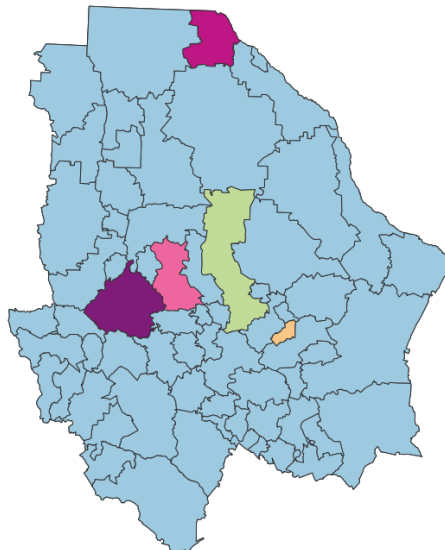
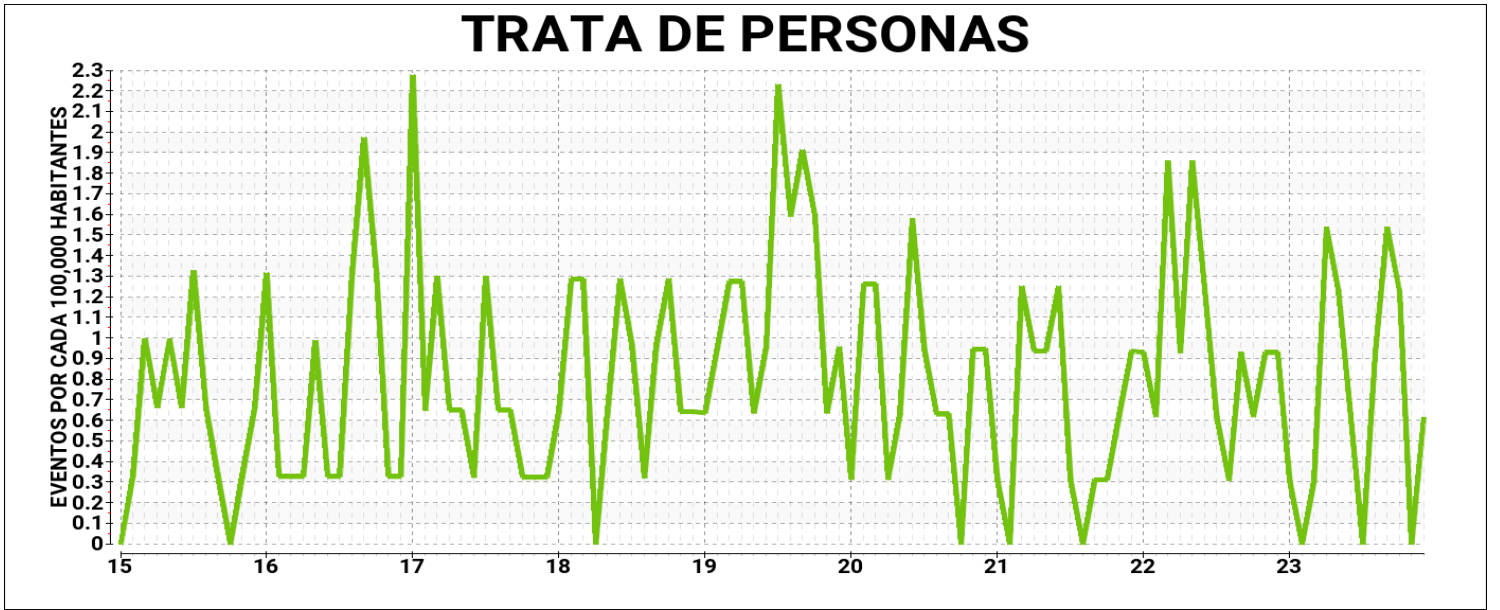




TRATA DE PERSONAS

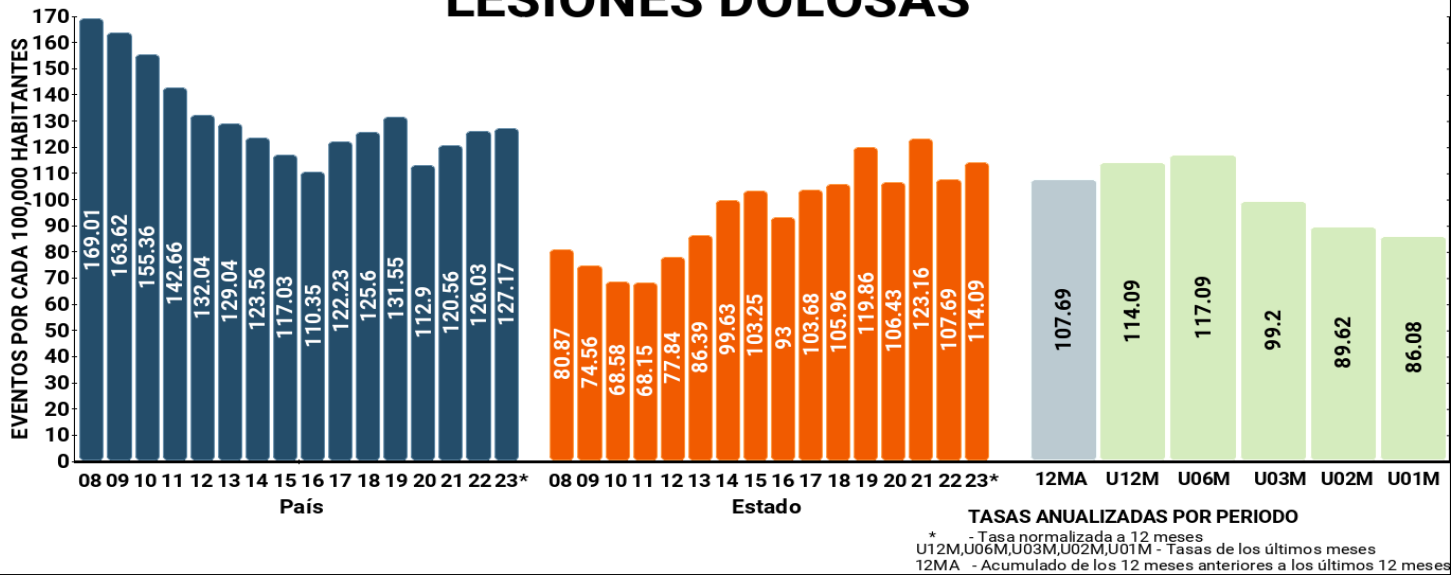


TRATA DE PERSONAS

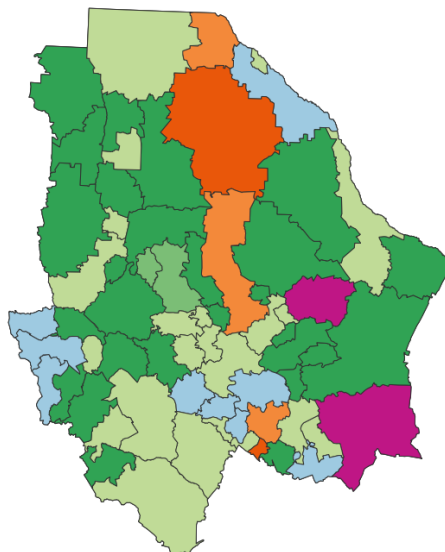


Incremento más de 25%	Arriba de la media
Incremento menos de 25%	
Disminuyo	Arriba de la media
Incremento más de 25%	
Incremento menos de 25%	Abajo de la media
Disminuyo	
Ningún caso	

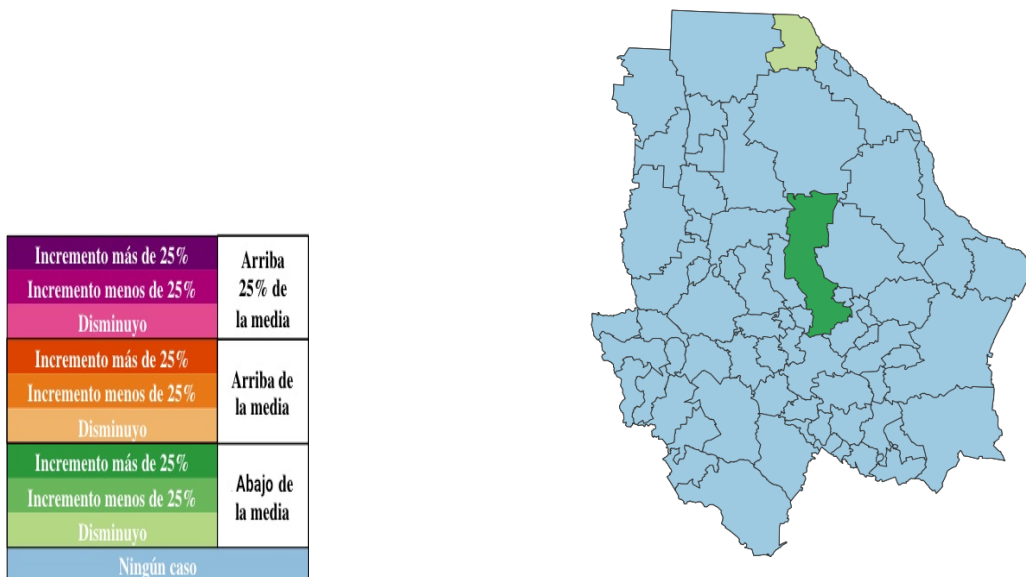
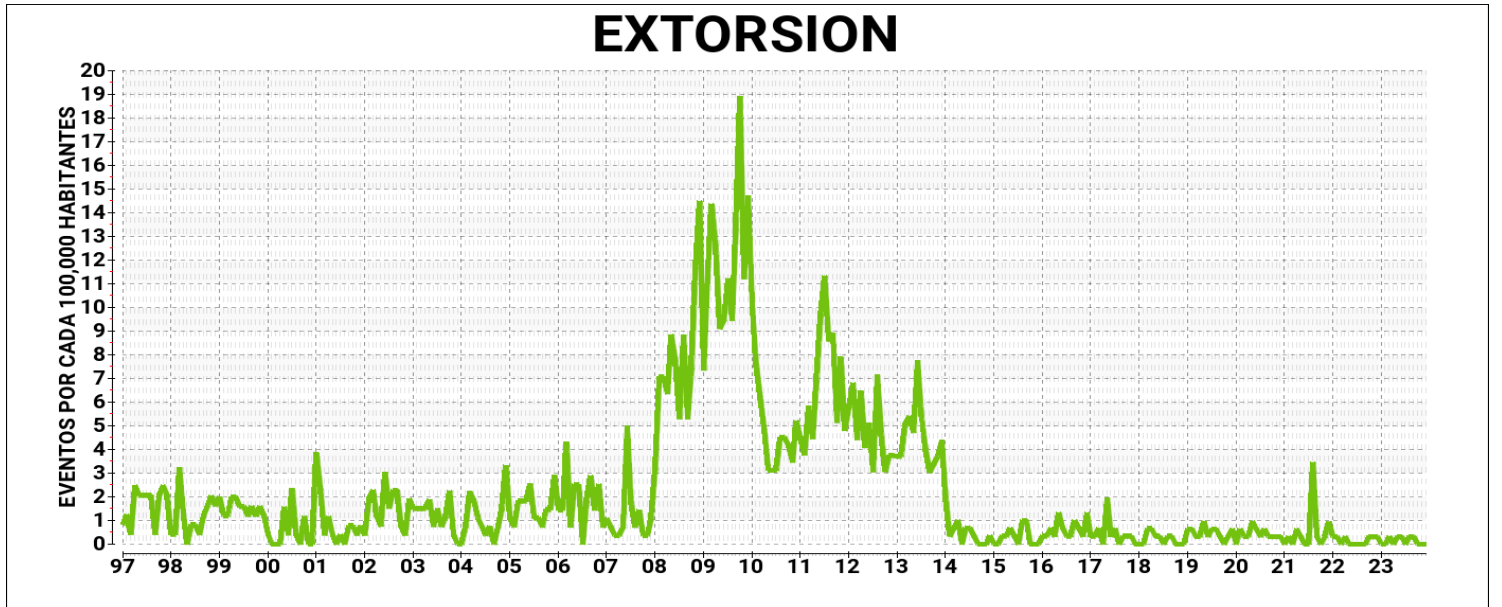
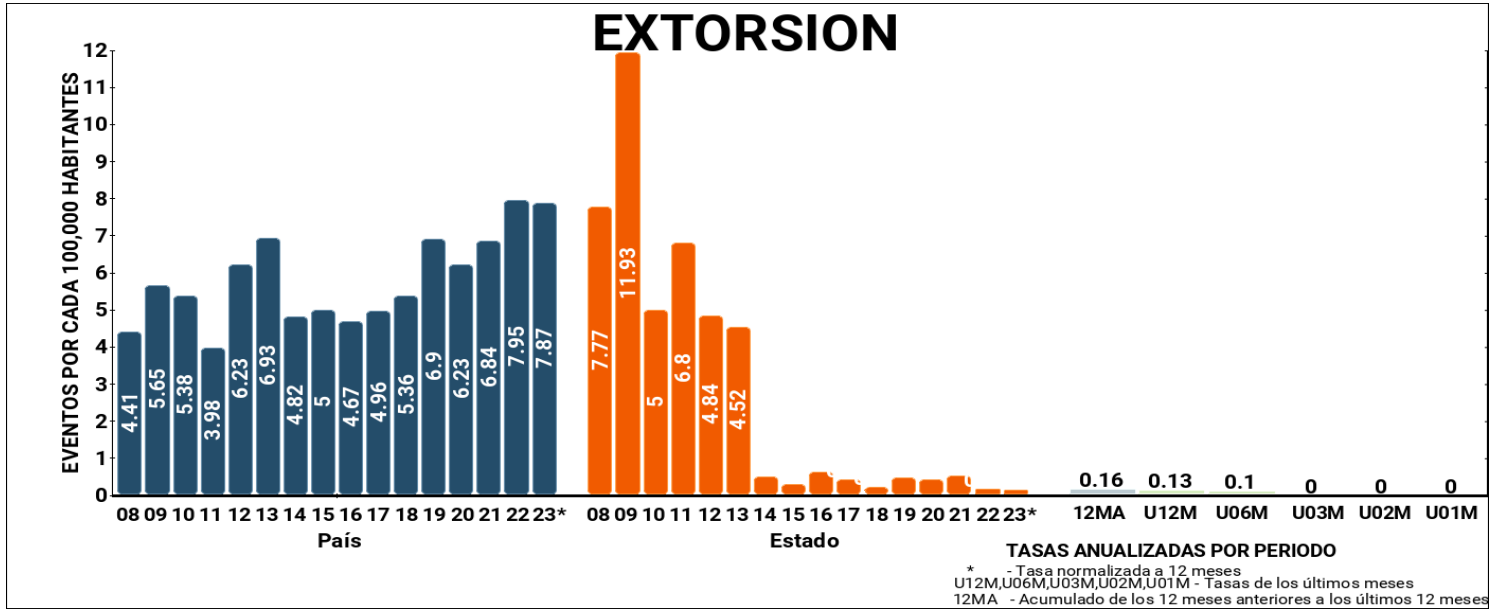
LESIONES DOLOSAS

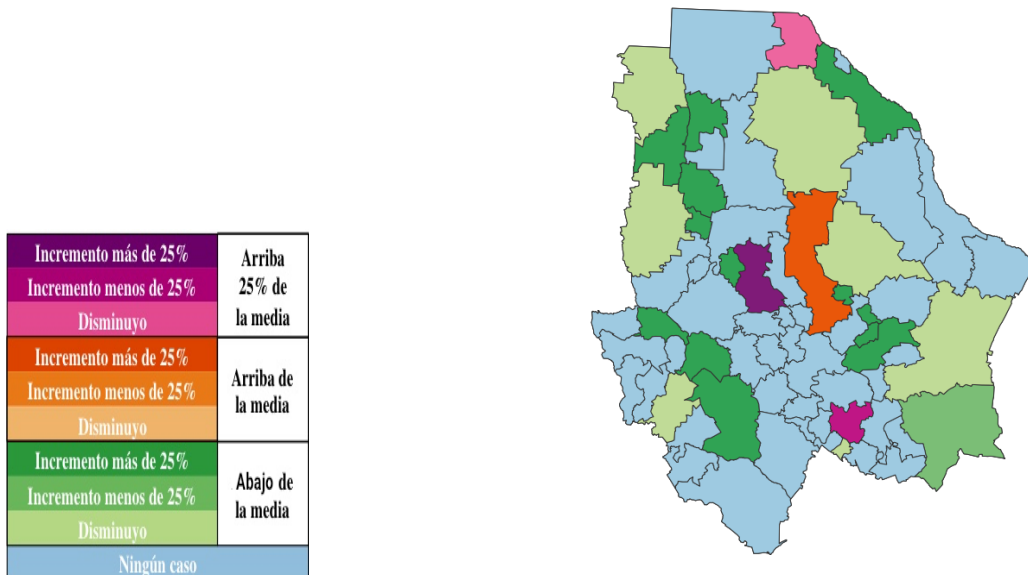
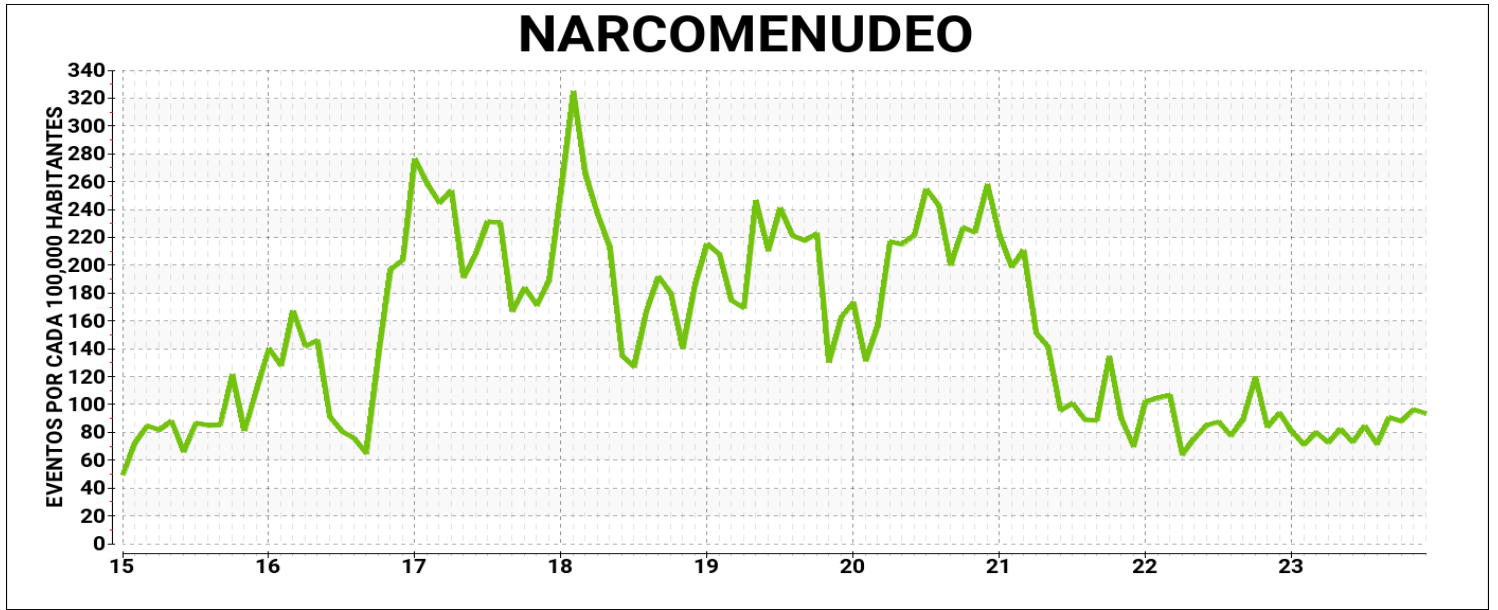
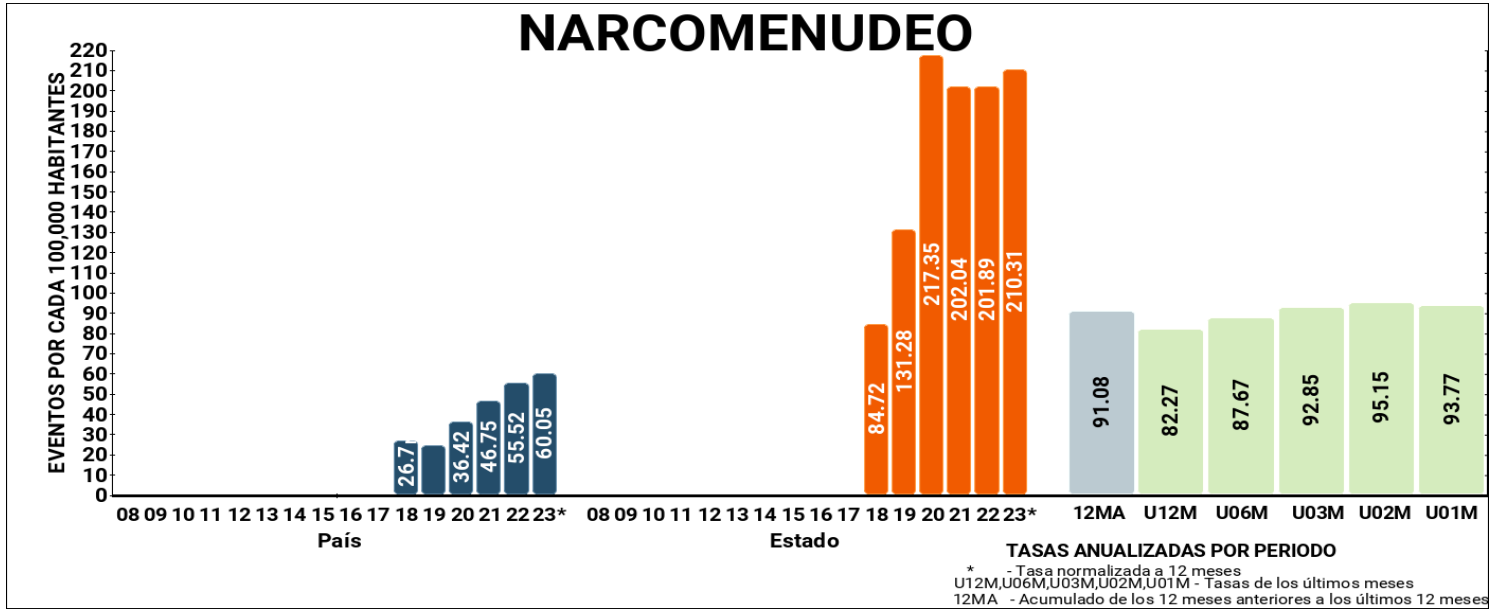


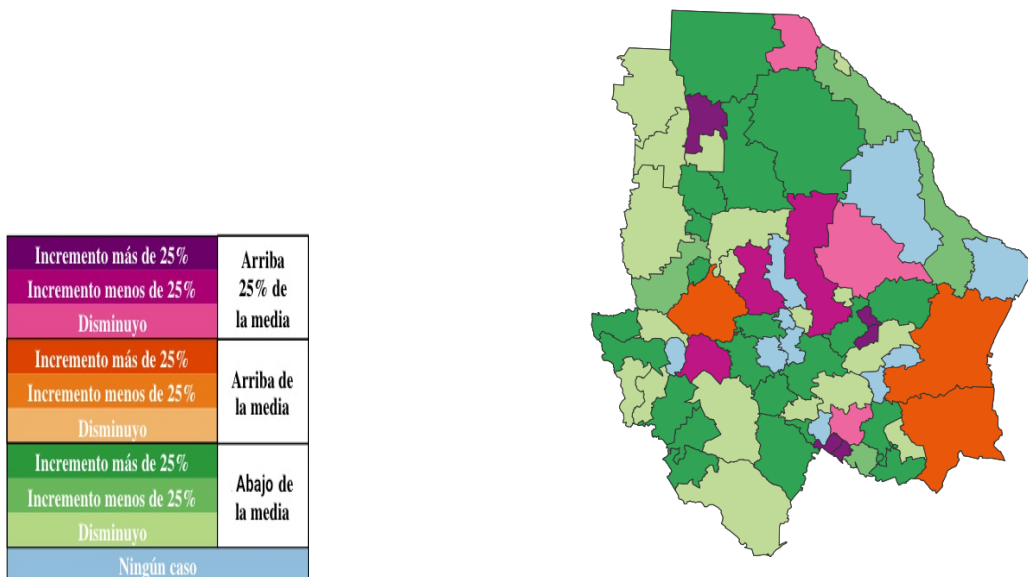
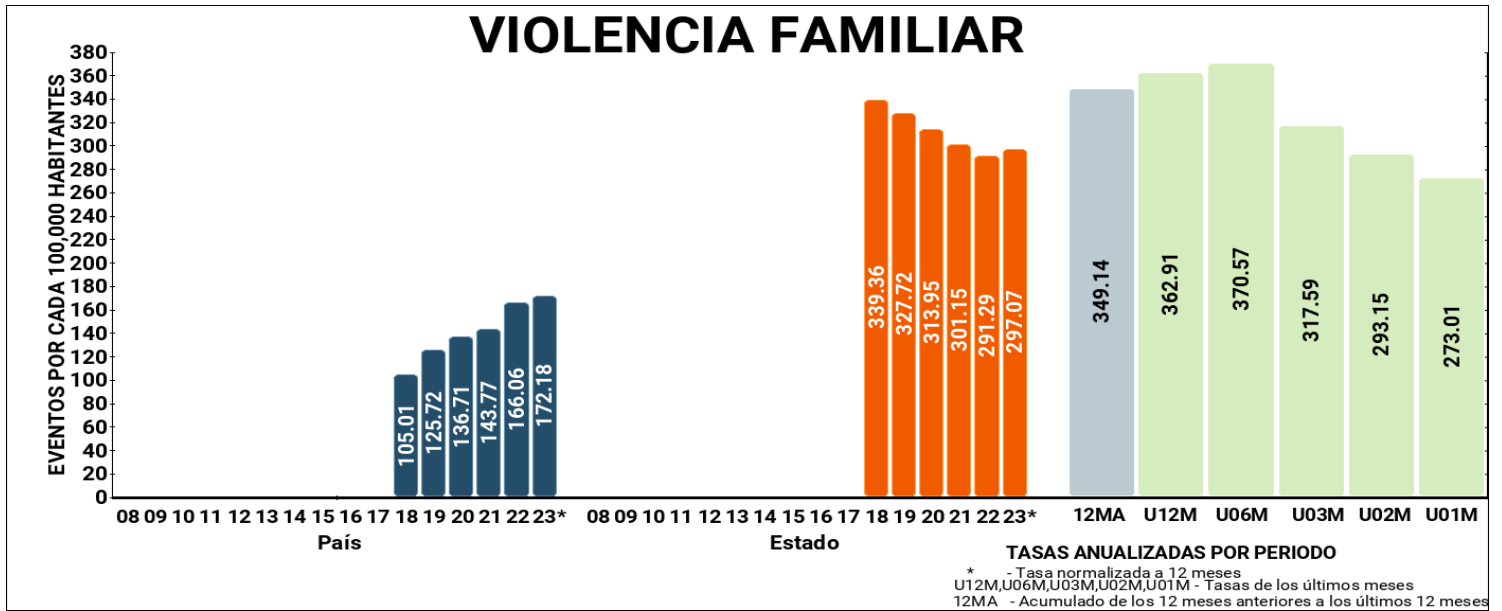
LESIONES DOLOSAS

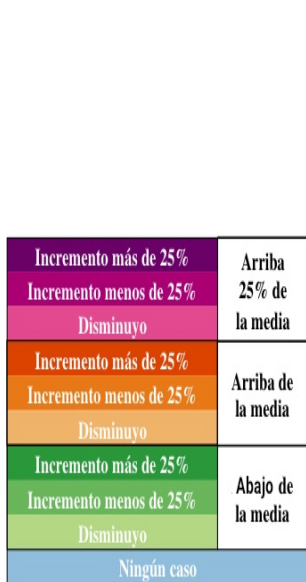
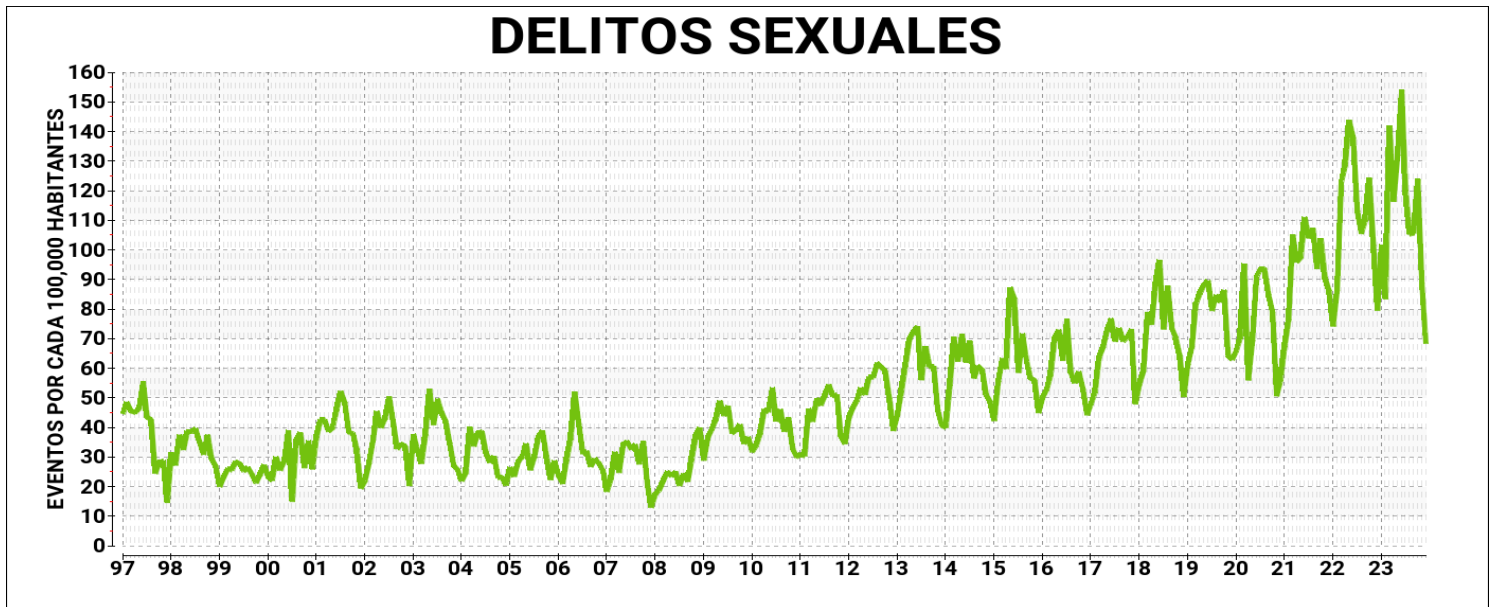
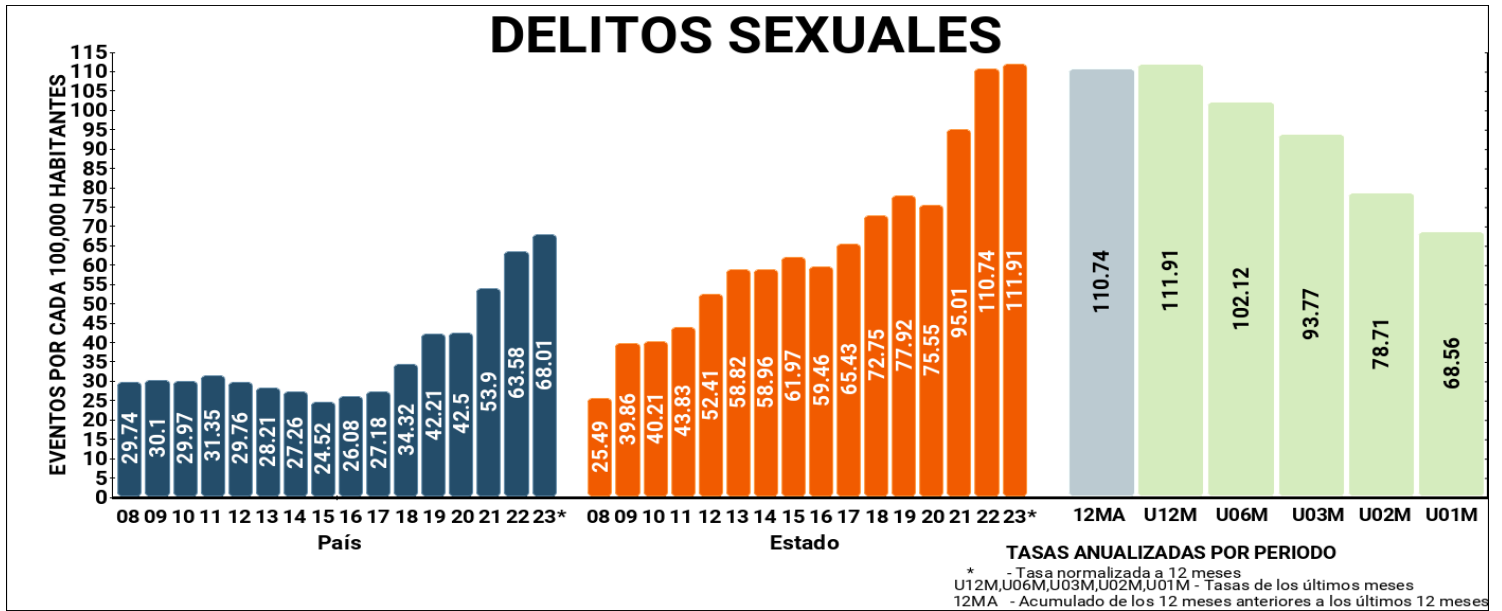


Incremento más de 25%	Arriba de la media
Incremento menos de 25%	
Disminuyo	Arriba de la media
Incremento más de 25%	
Incremento menos de 25%	Abajo de la media
Disminuyo	
Ningún caso	





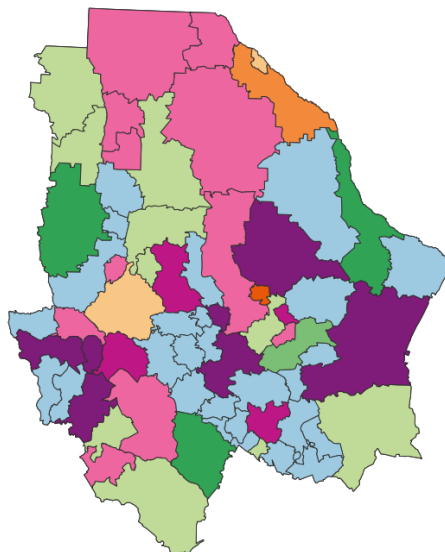
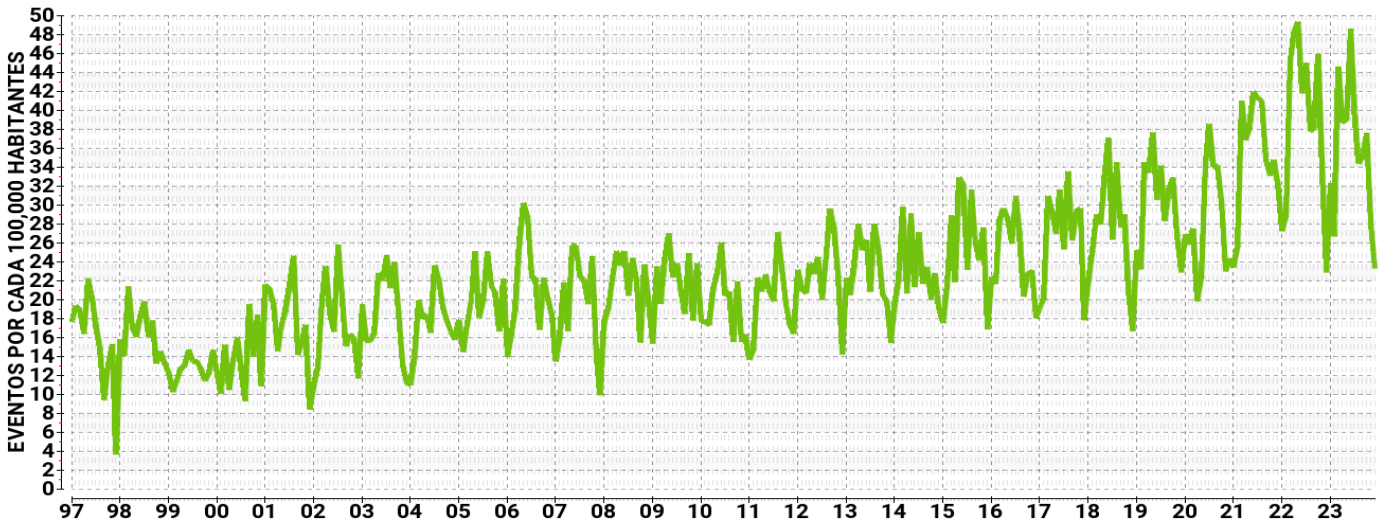




VIOLACION

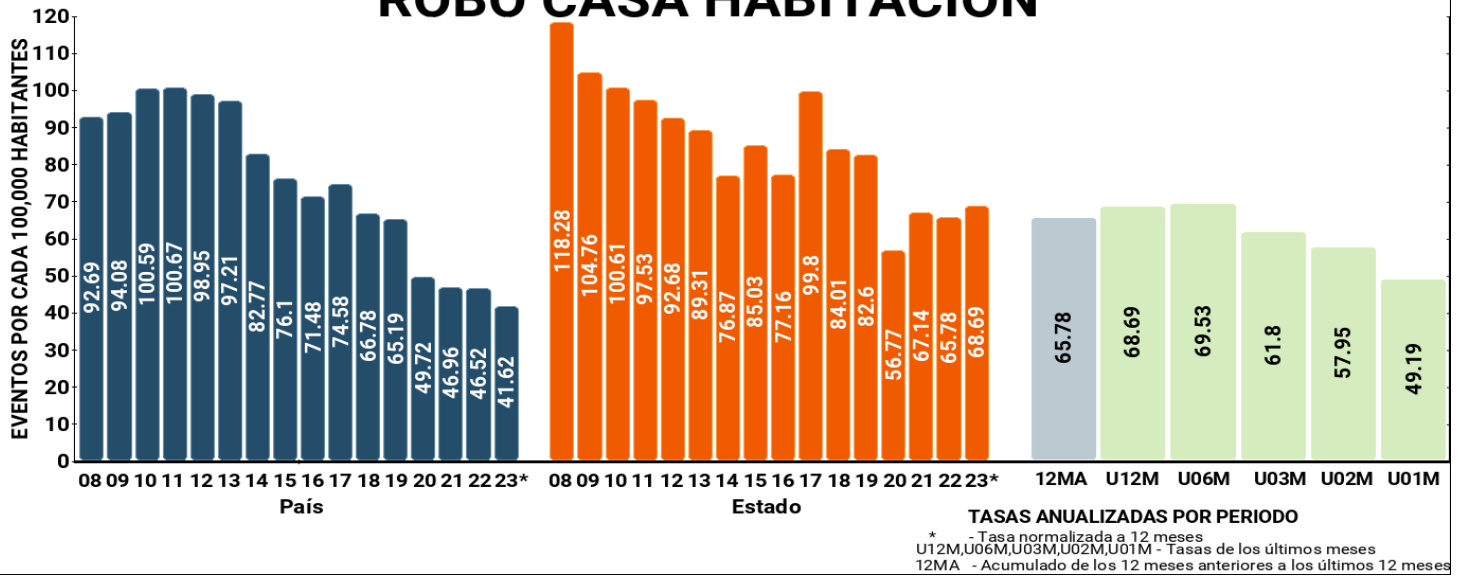


VIOLACION

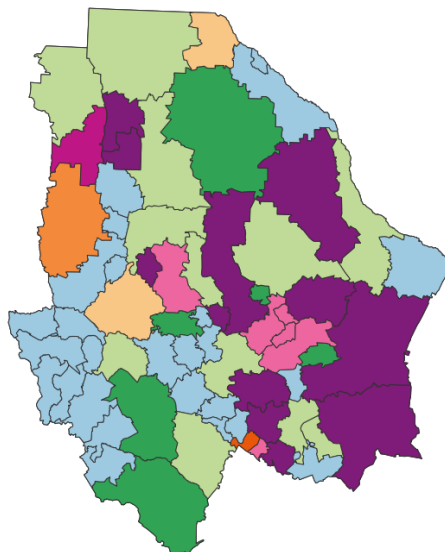
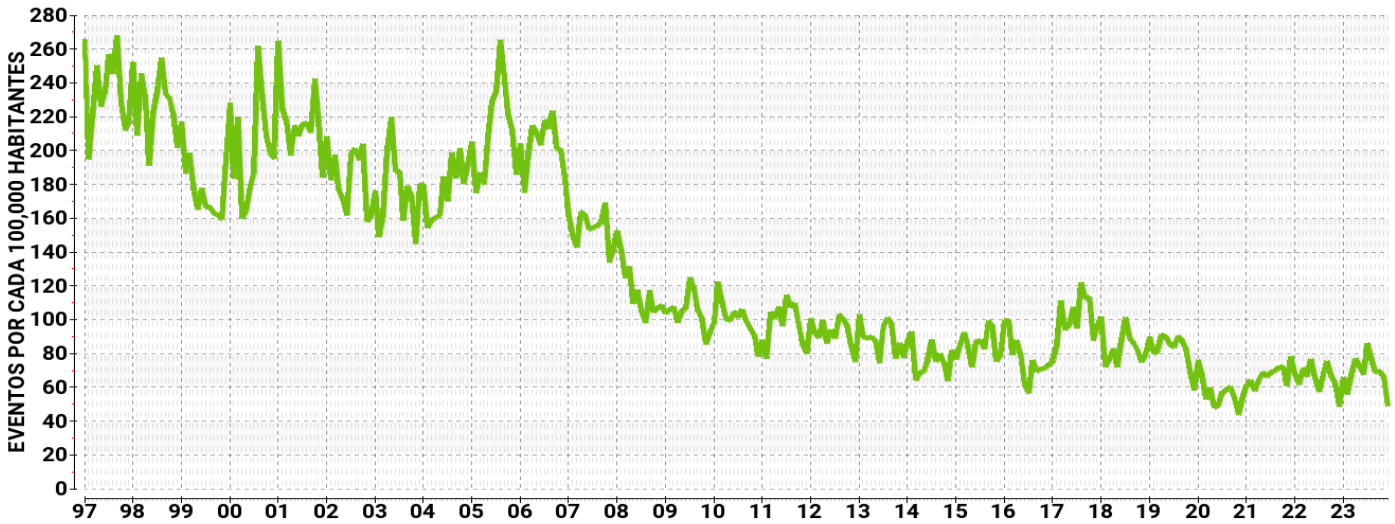


Incremento más de 25%	Arriba de la media
Incremento menos de 25%	
Disminuyo	Arriba de la media
Incremento más de 25%	
Incremento menos de 25%	Abajo de la media
Disminuyo	
Ningún caso	

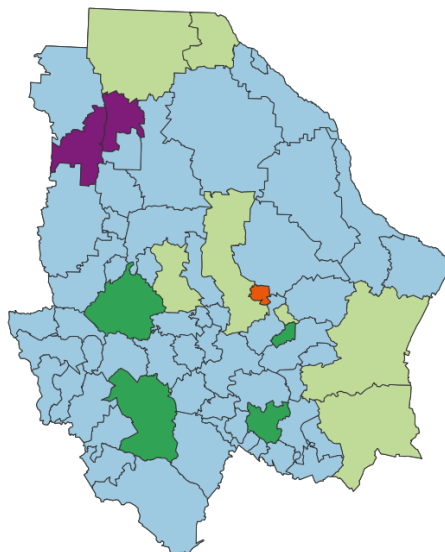

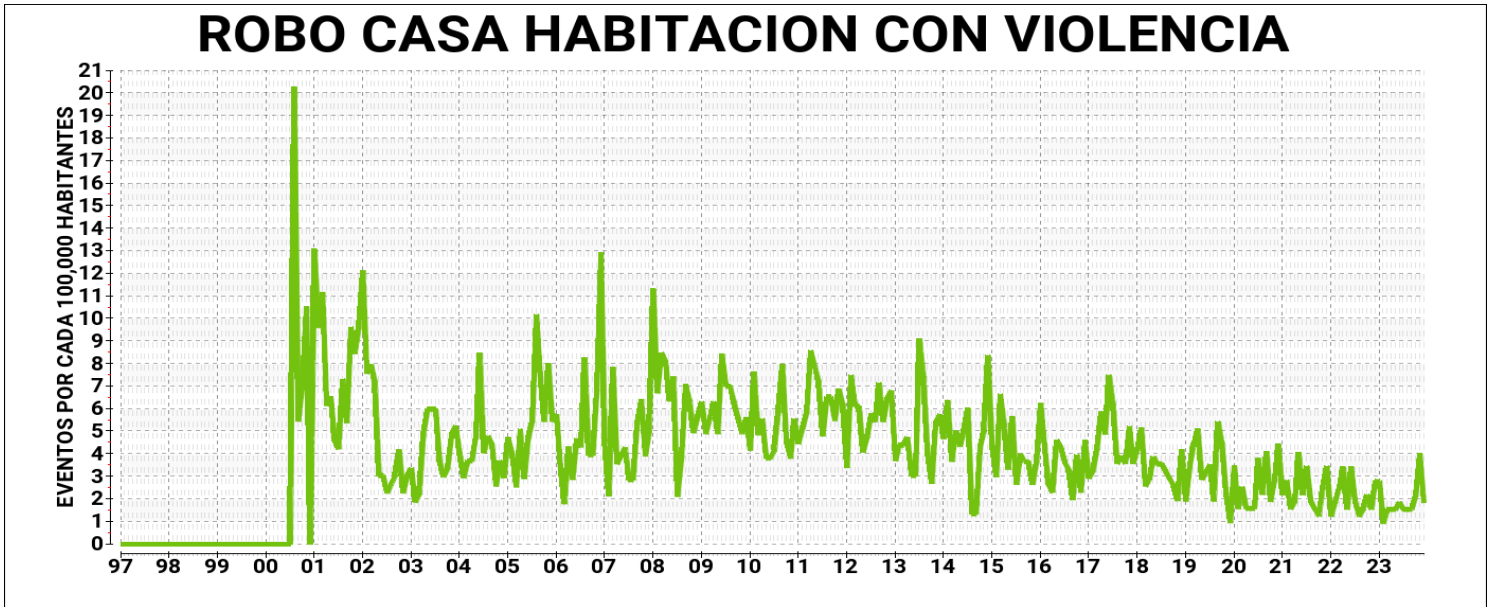
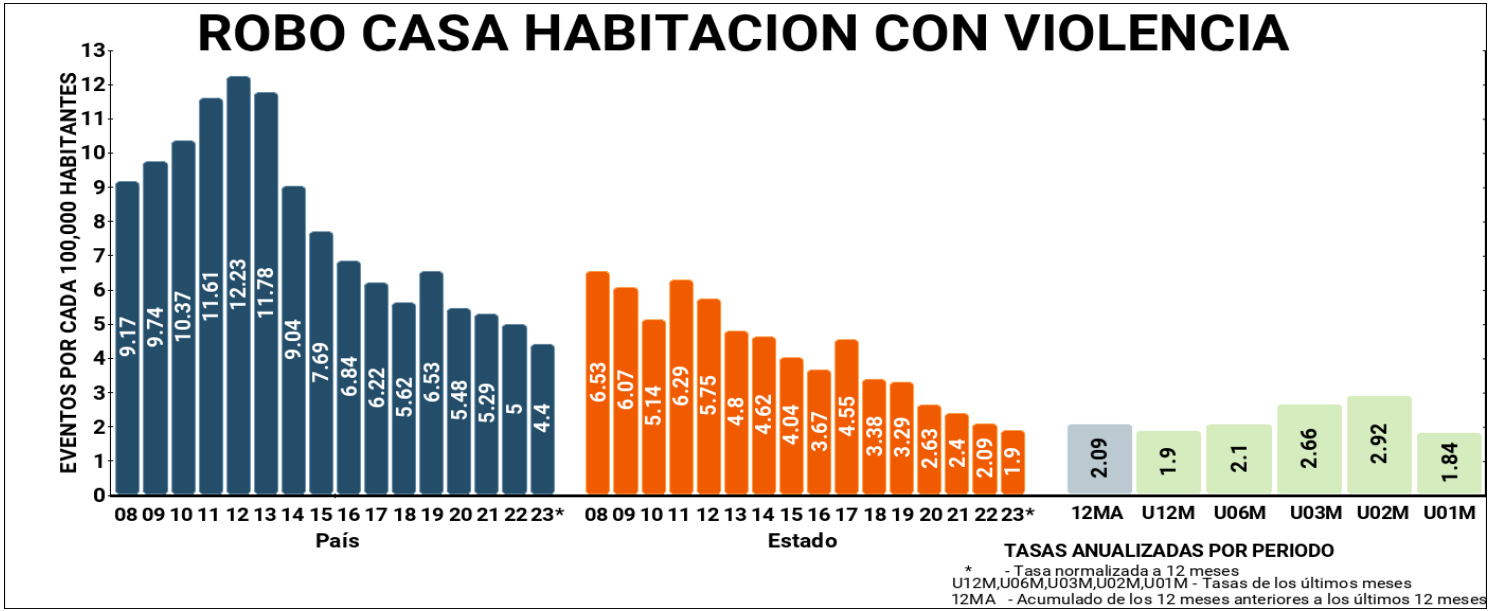
ROBO CASA HABITACION

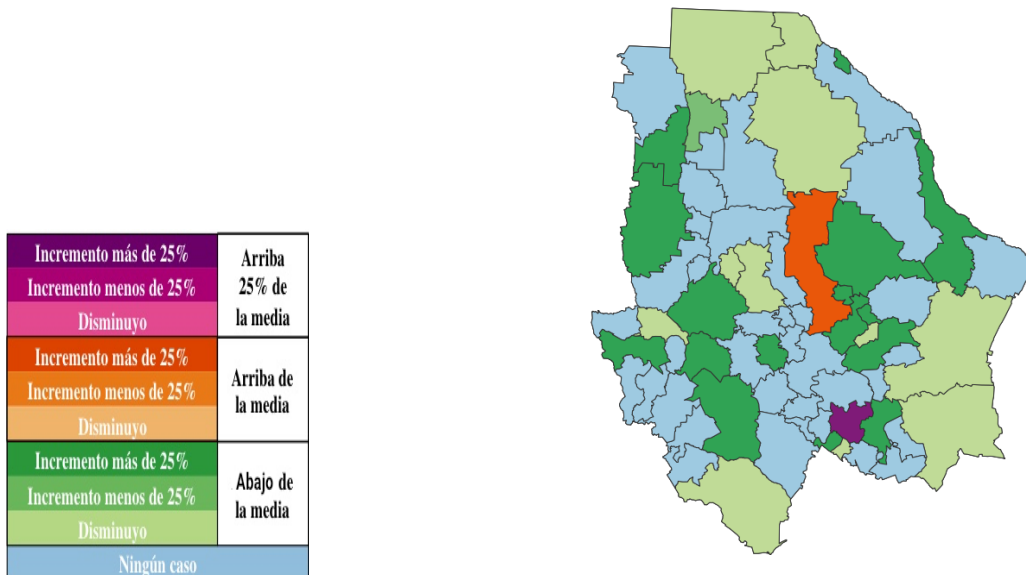
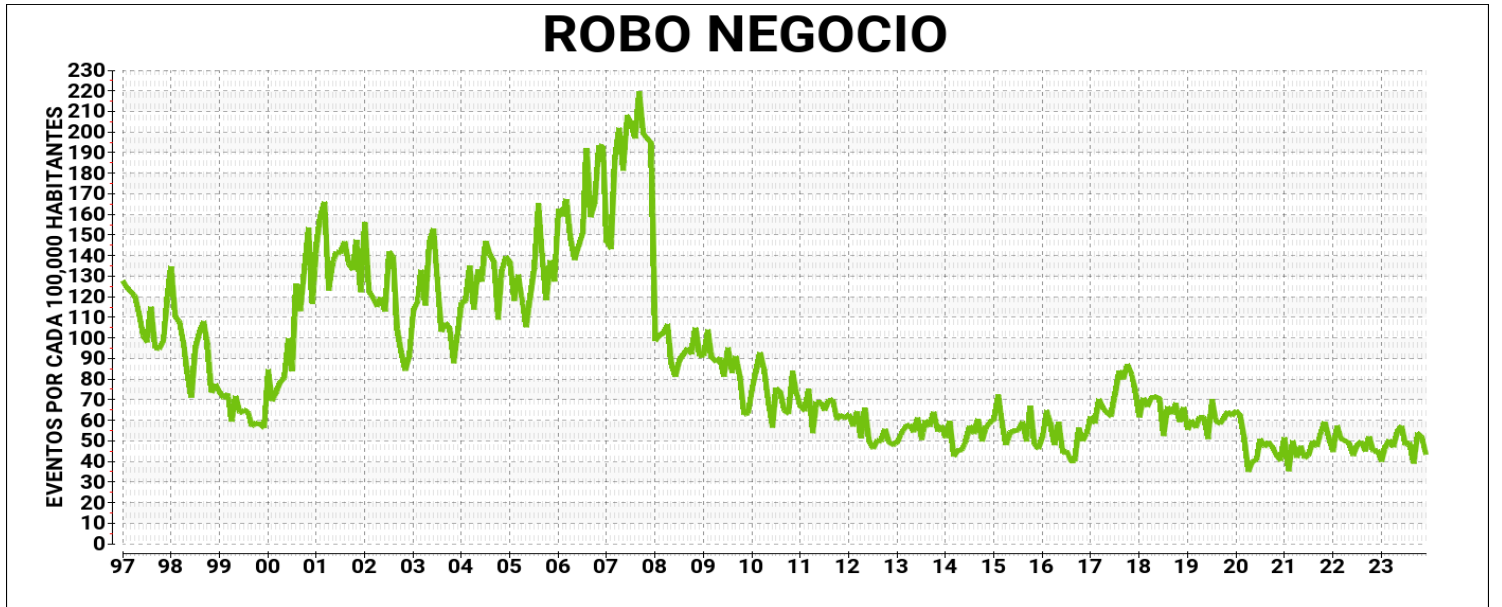
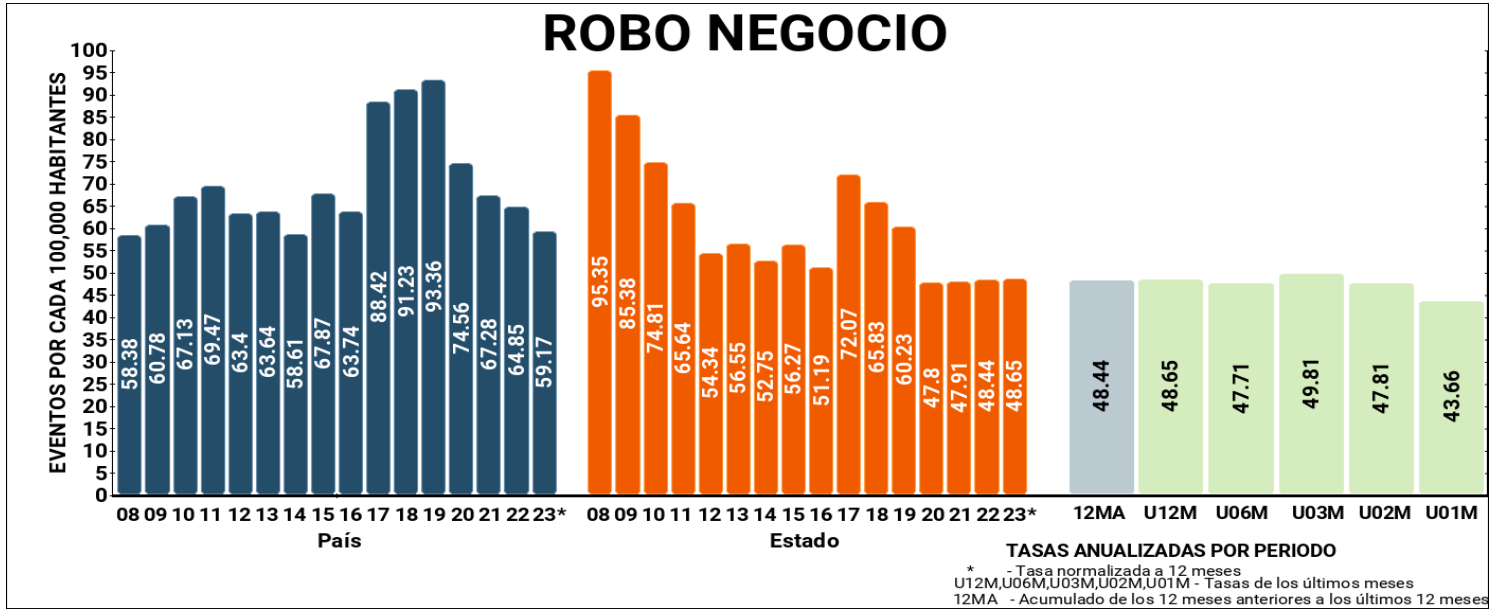


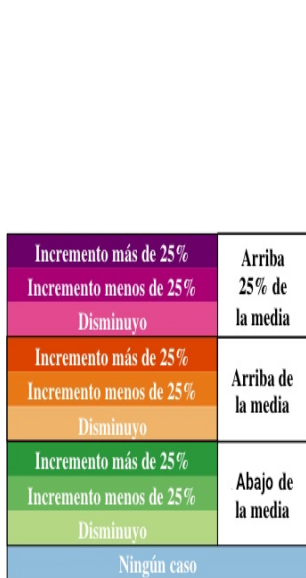
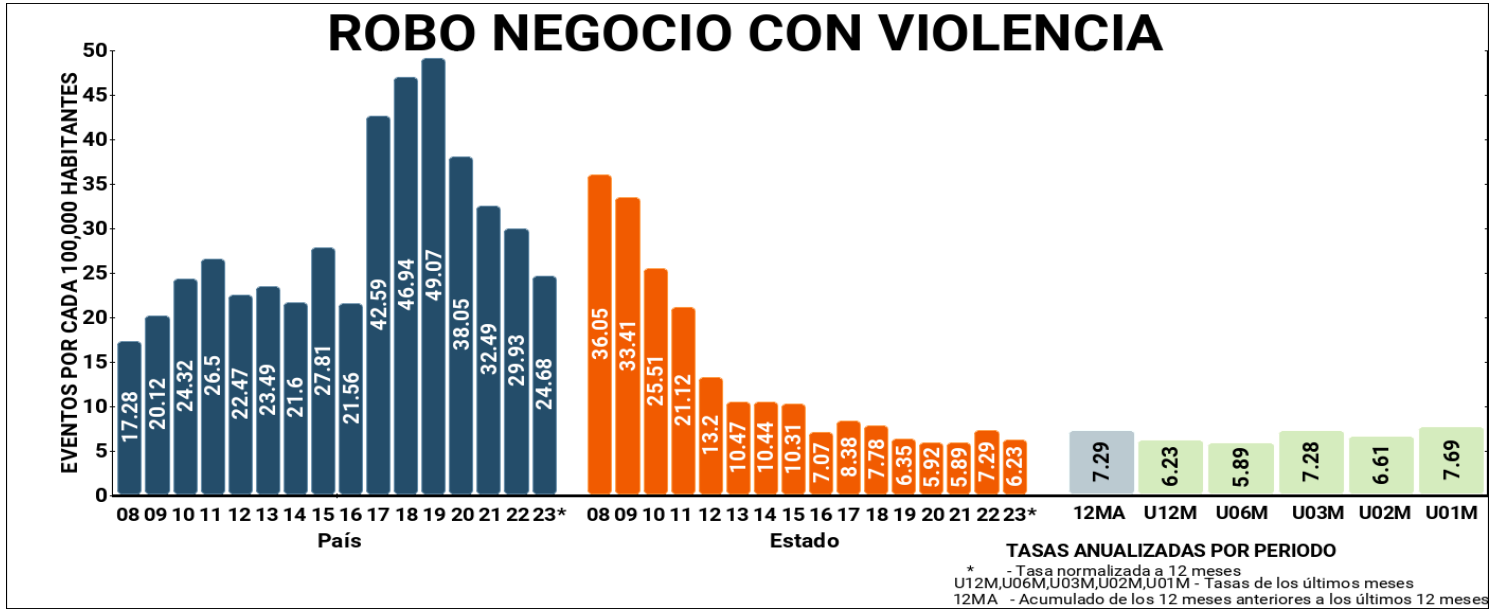
ROBO CASA HABITACION

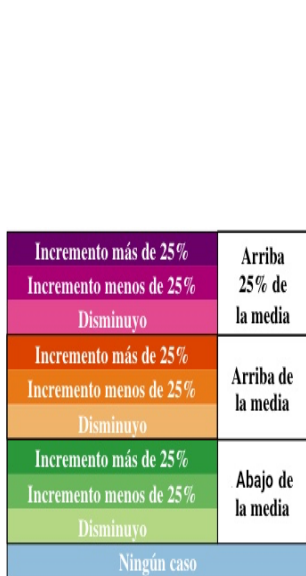
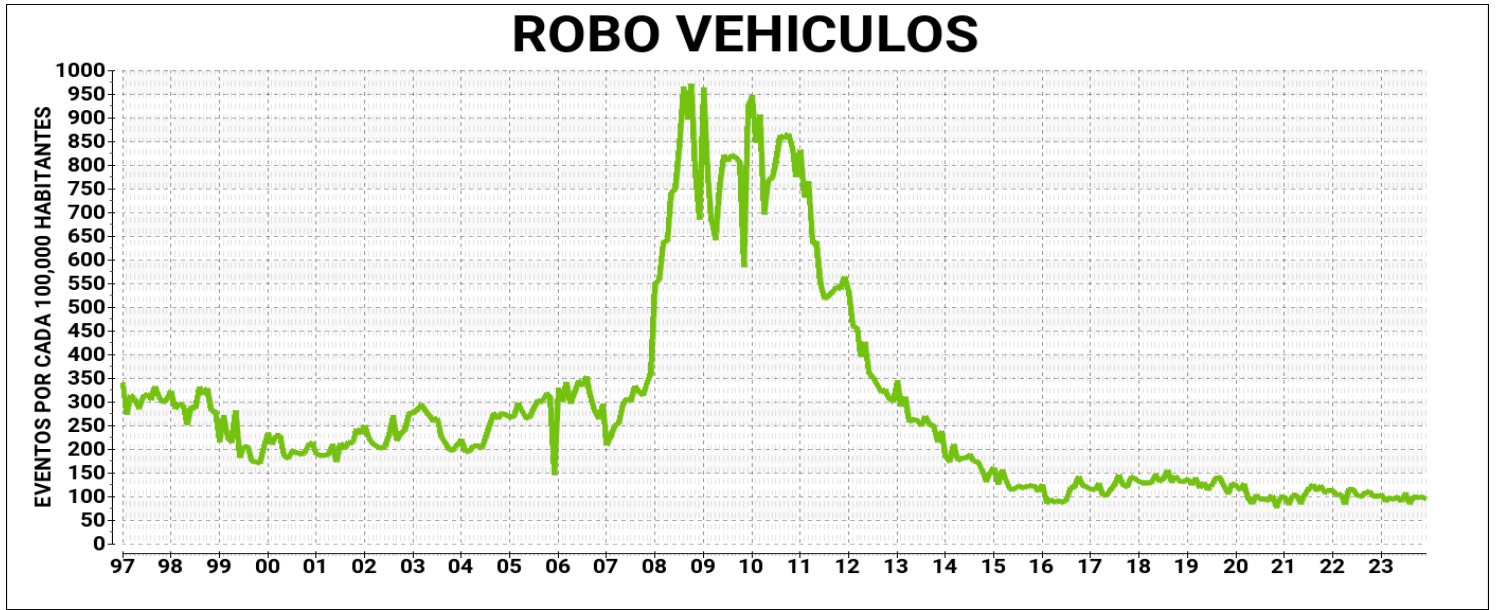
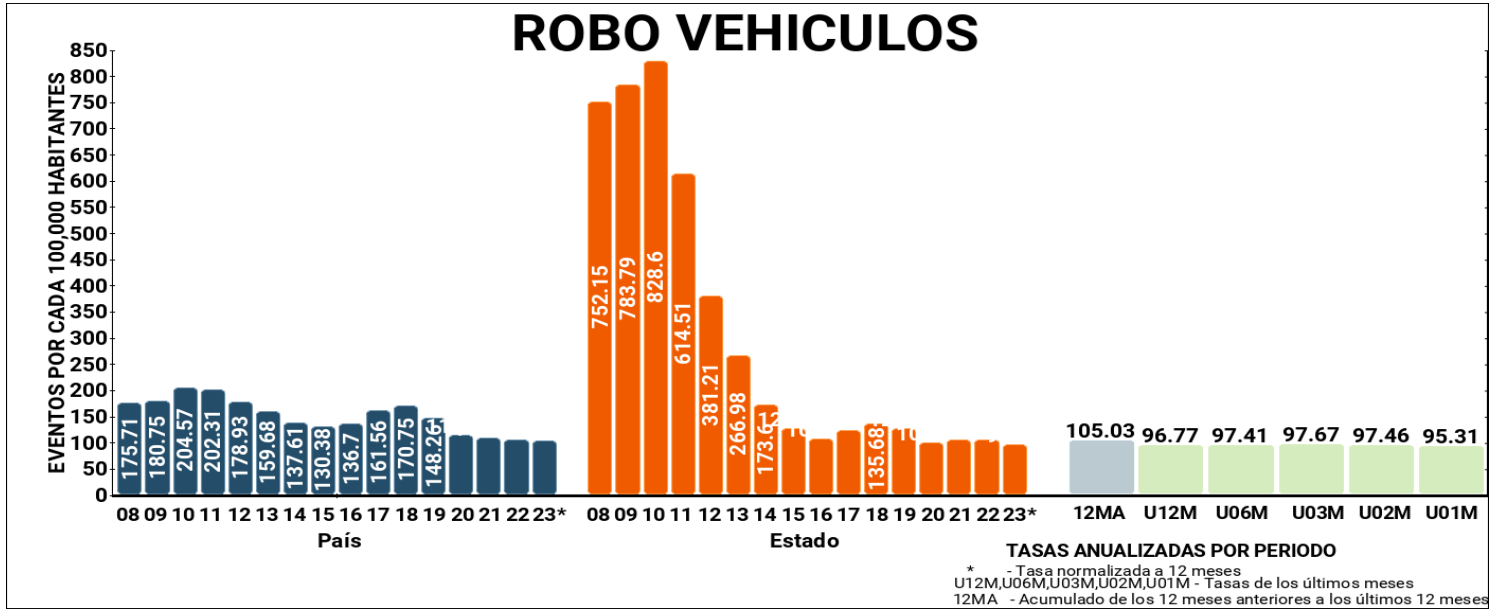


Incremento más de 25%	Arriba de la media
Incremento menos de 25%	
Disminuyo	Arriba de la media
Incremento más de 25%	
Incremento menos de 25%	Abajo de la media
Disminuyo	
Ningún caso	





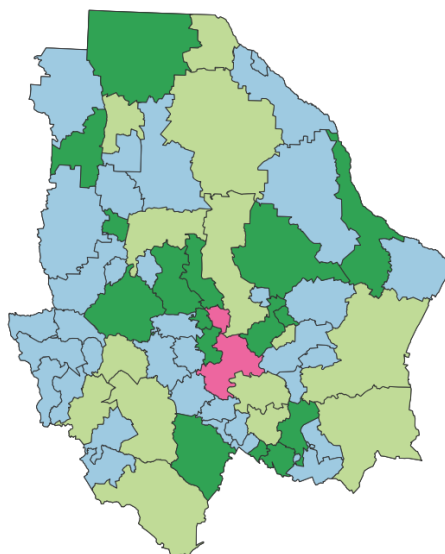




ROBO VEHICULOS CON VIOLENCIA

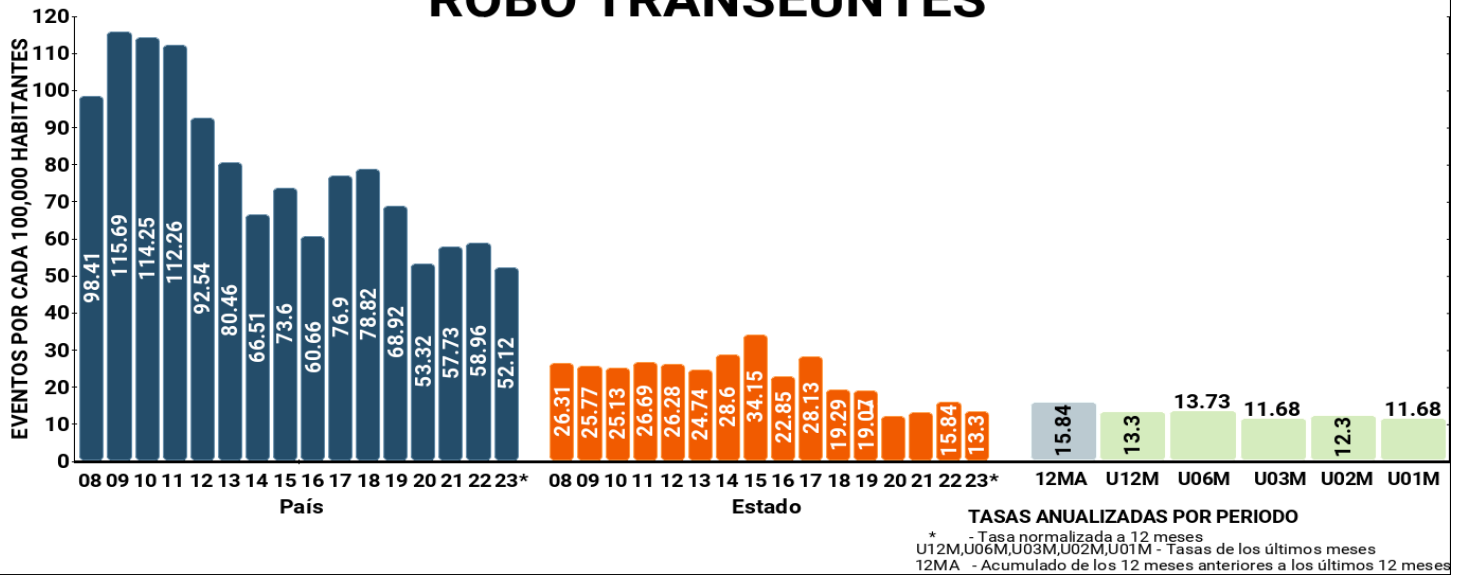


ROBO VEHICULOS CON VIOLENCIA

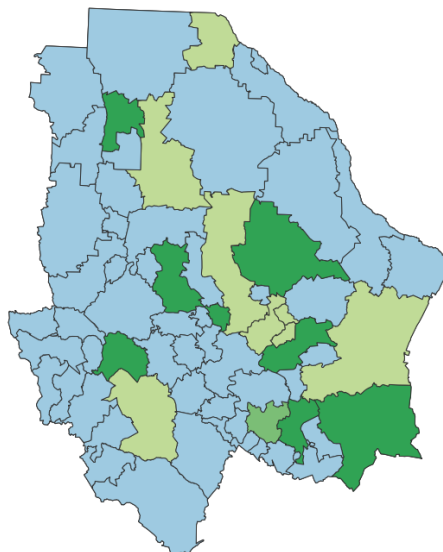
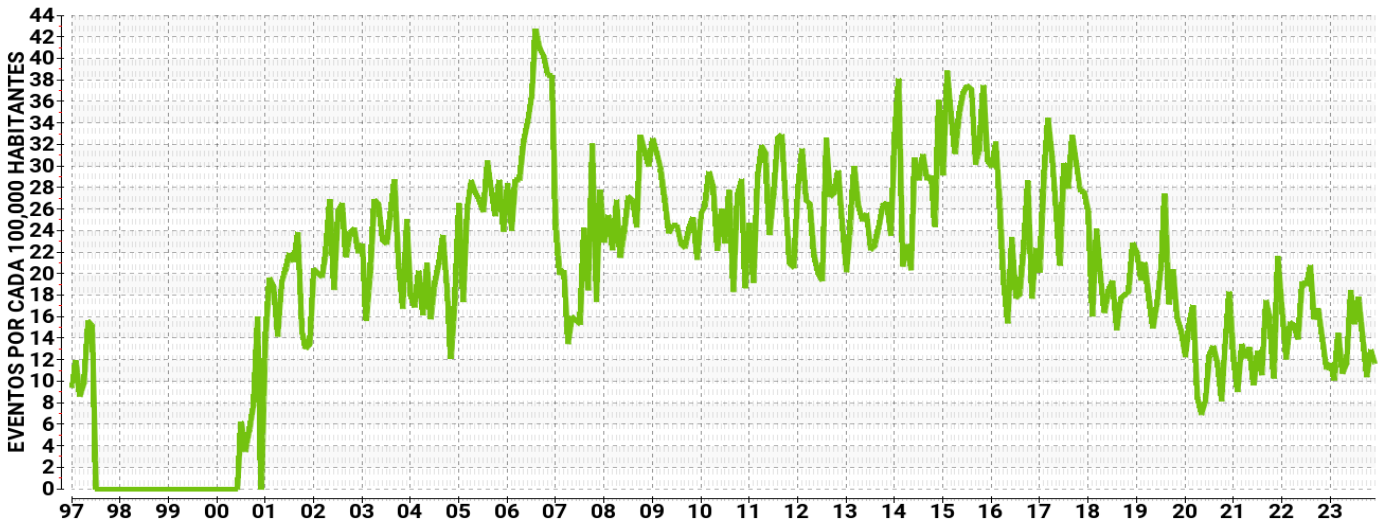


Incremento más de 25%	Arriba de la media
Incremento menos de 25%	
Disminuyo	Arriba de la media
Incremento más de 25%	
Incremento menos de 25%	Abajo de la media
Disminuyo	
Ningún caso	

ROBO TRANSEUNTES

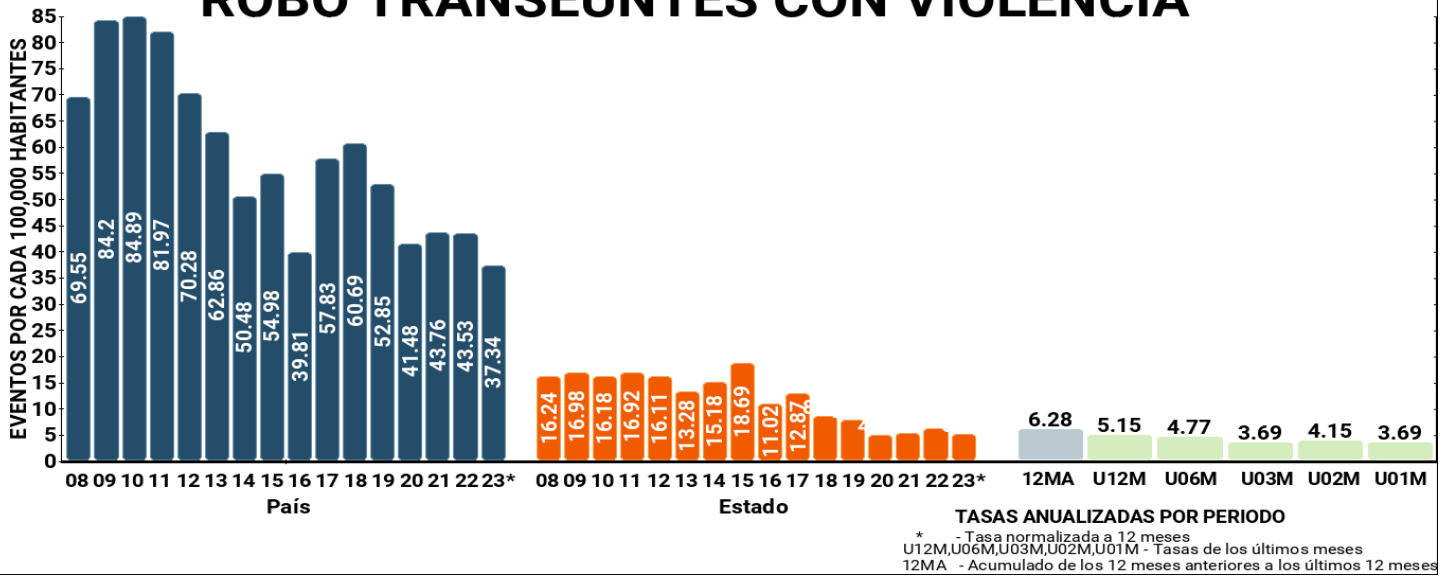


ROBO TRANSEUNTES

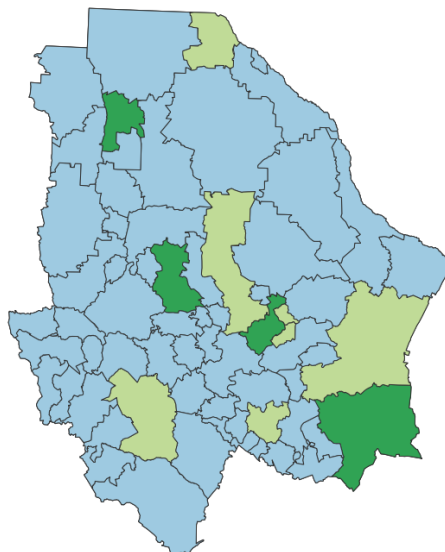
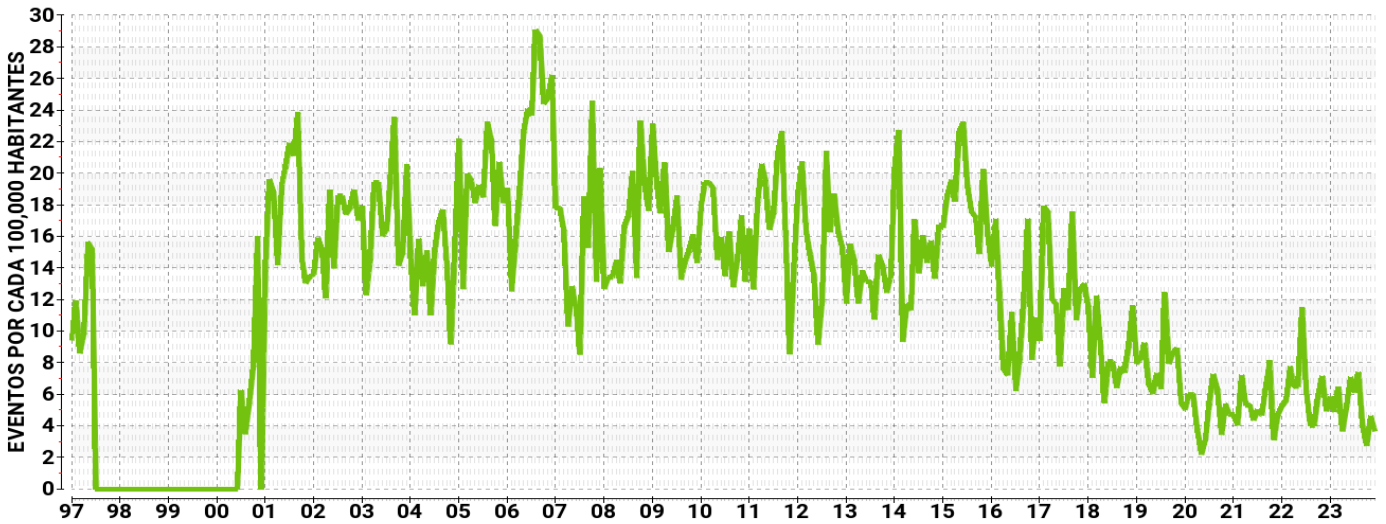


Incremento más de 25%	Arriba de la media
Incremento menos de 25%	
Disminuyo	Arriba de la media
Incremento más de 25%	
Incremento menos de 25%	Abajo de la media
Disminuyo	
Ningún caso	

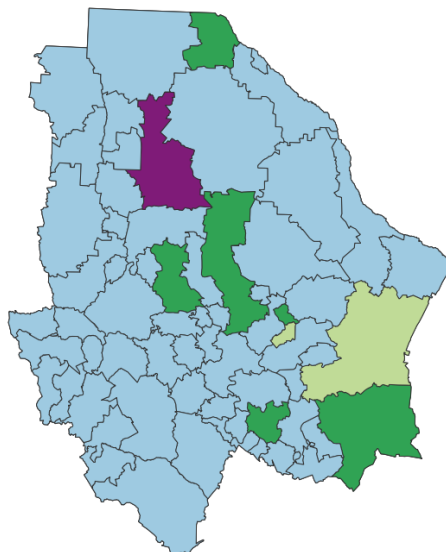

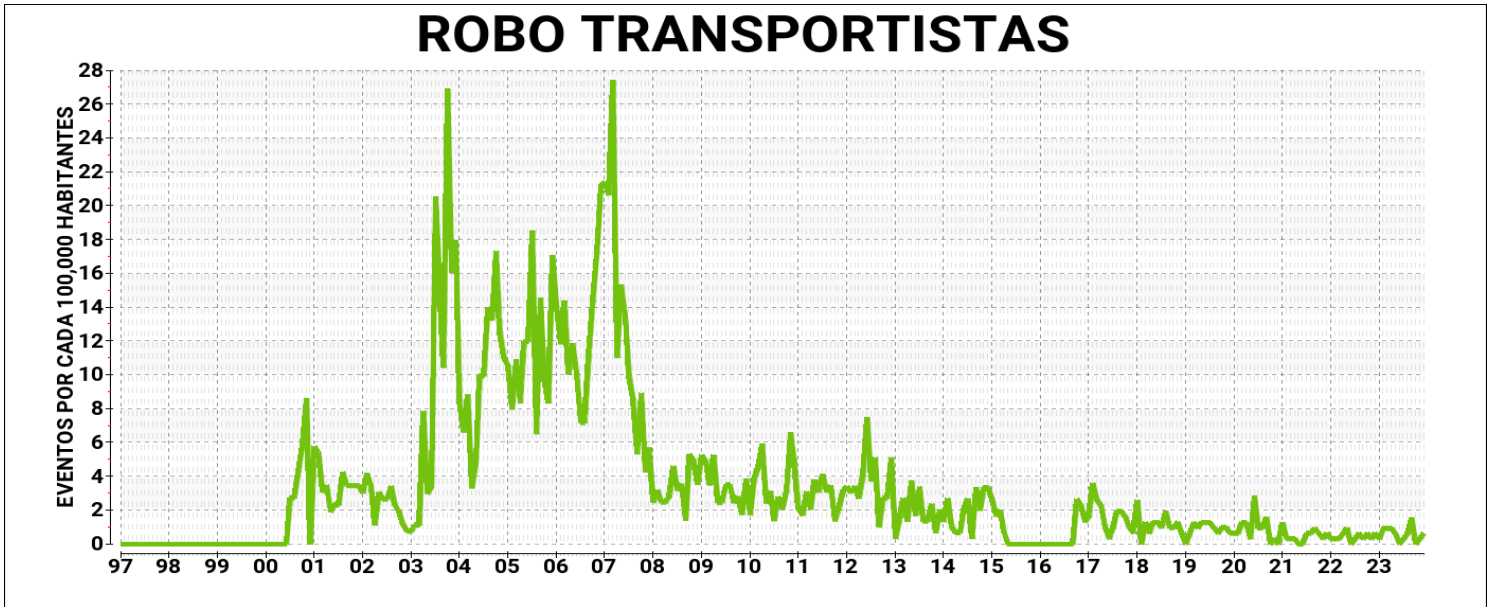
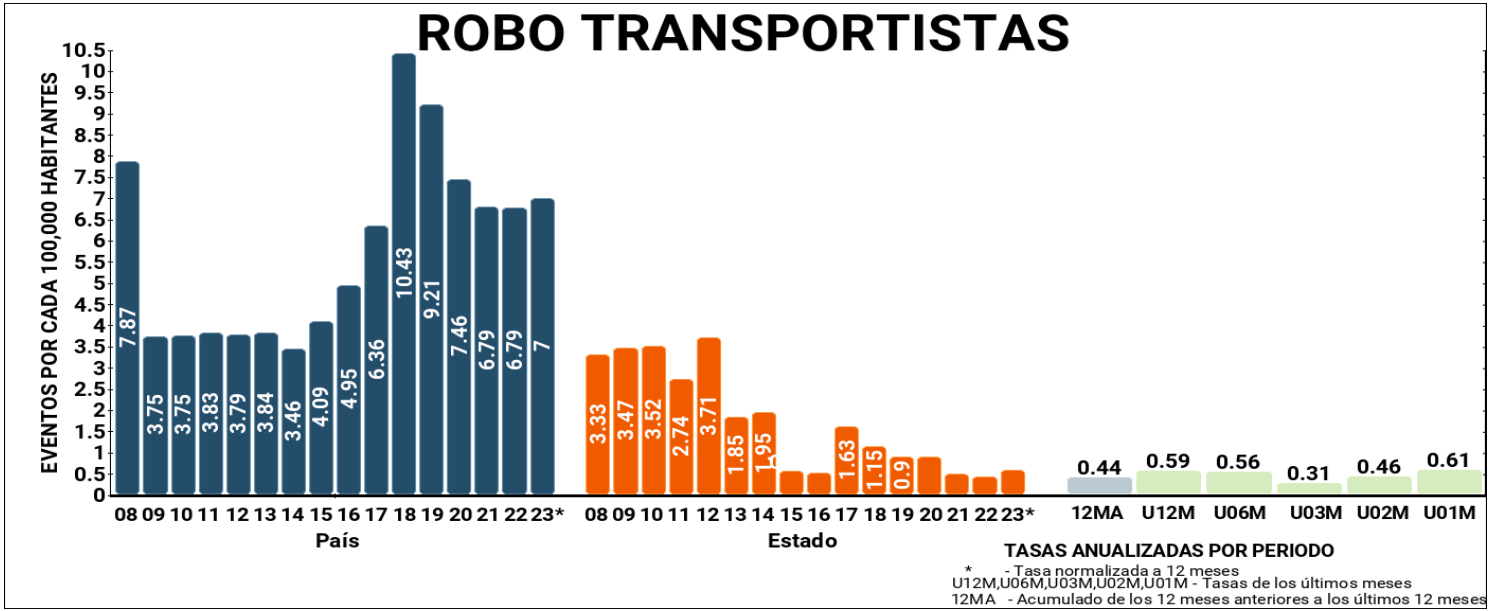
ROBO TRANSEUNTES CON VIOLENCIA

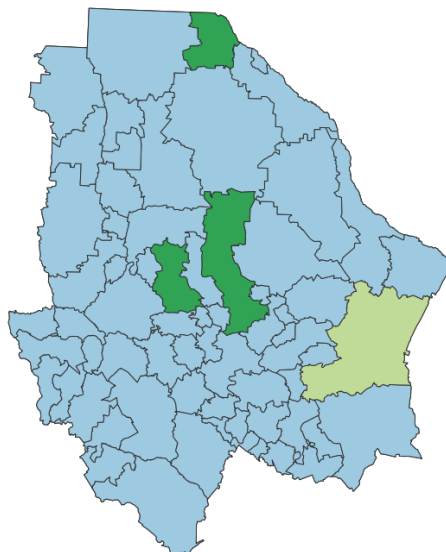

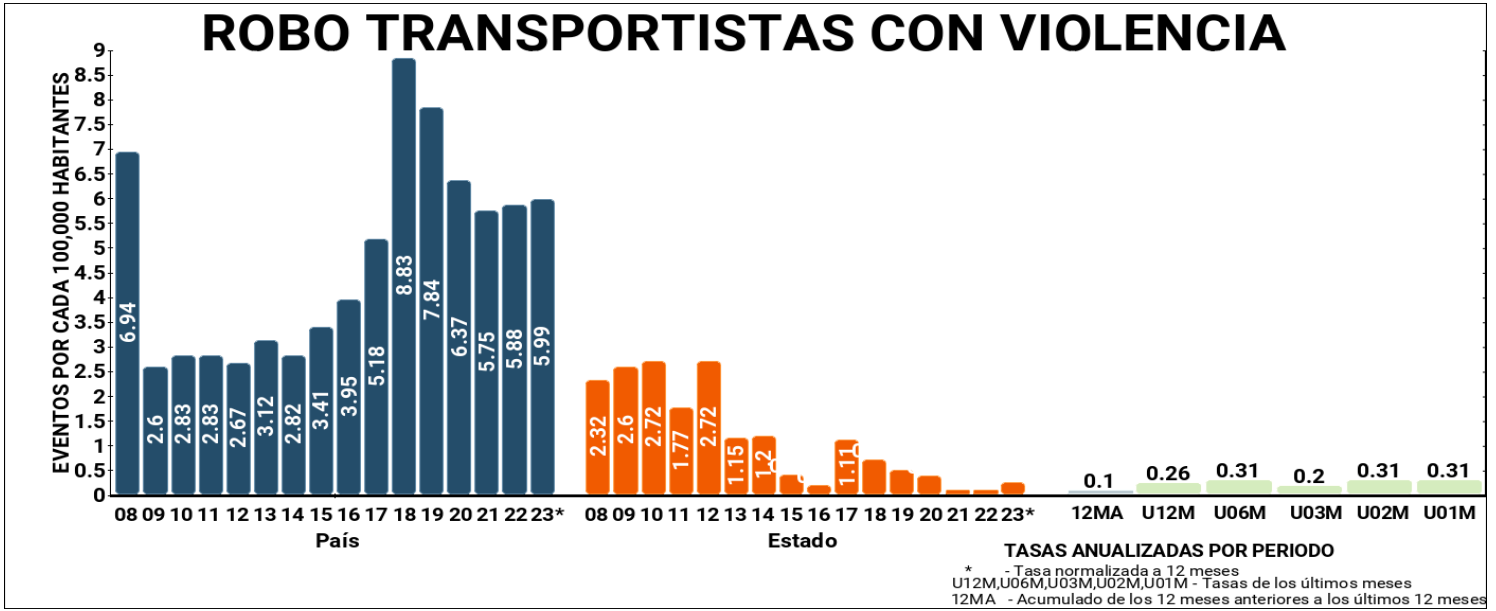


ROBO TRANSEUNTES CON VIOLENCIA

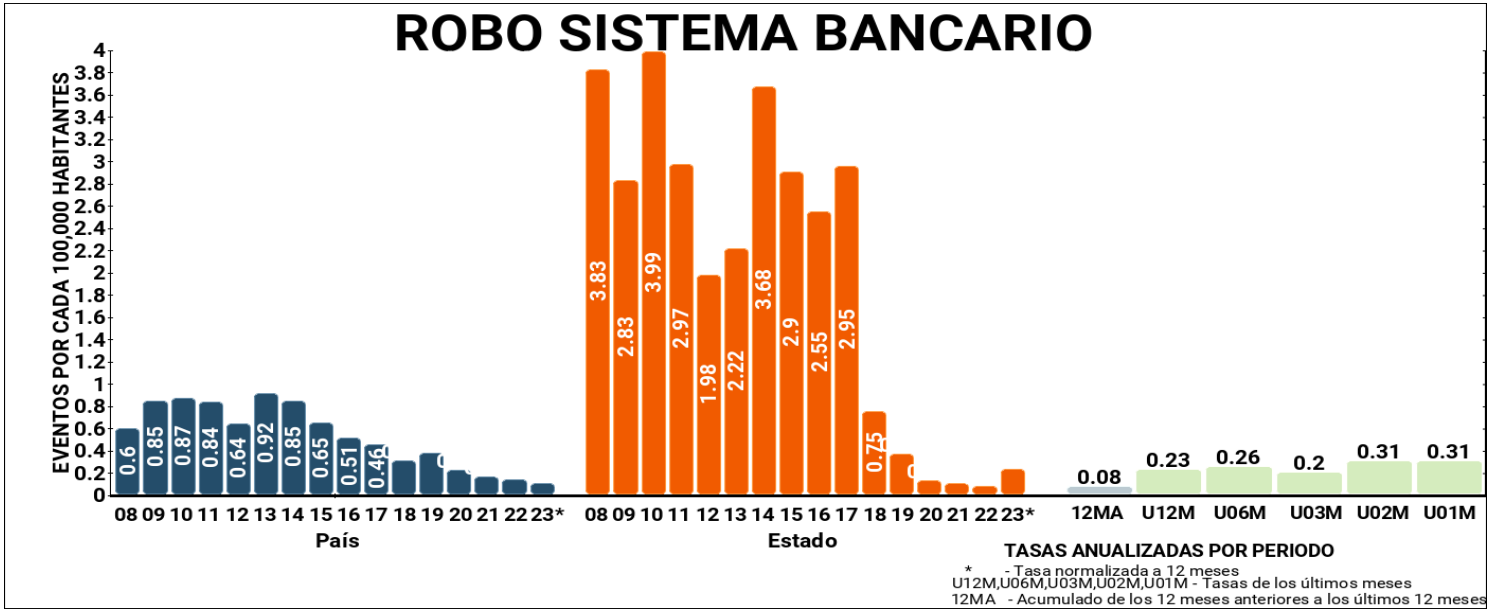


Incremento más de 25%	Arriba de la media
Incremento menos de 25%	
Disminuyo	Arriba de la media
Incremento más de 25%	
Incremento menos de 25%	Abajo de la media
Disminuyo	
Ningún caso	

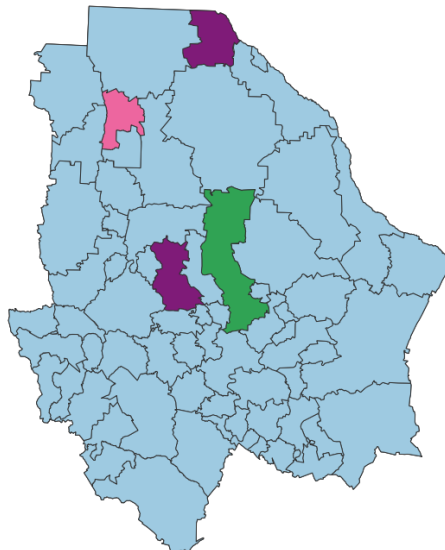
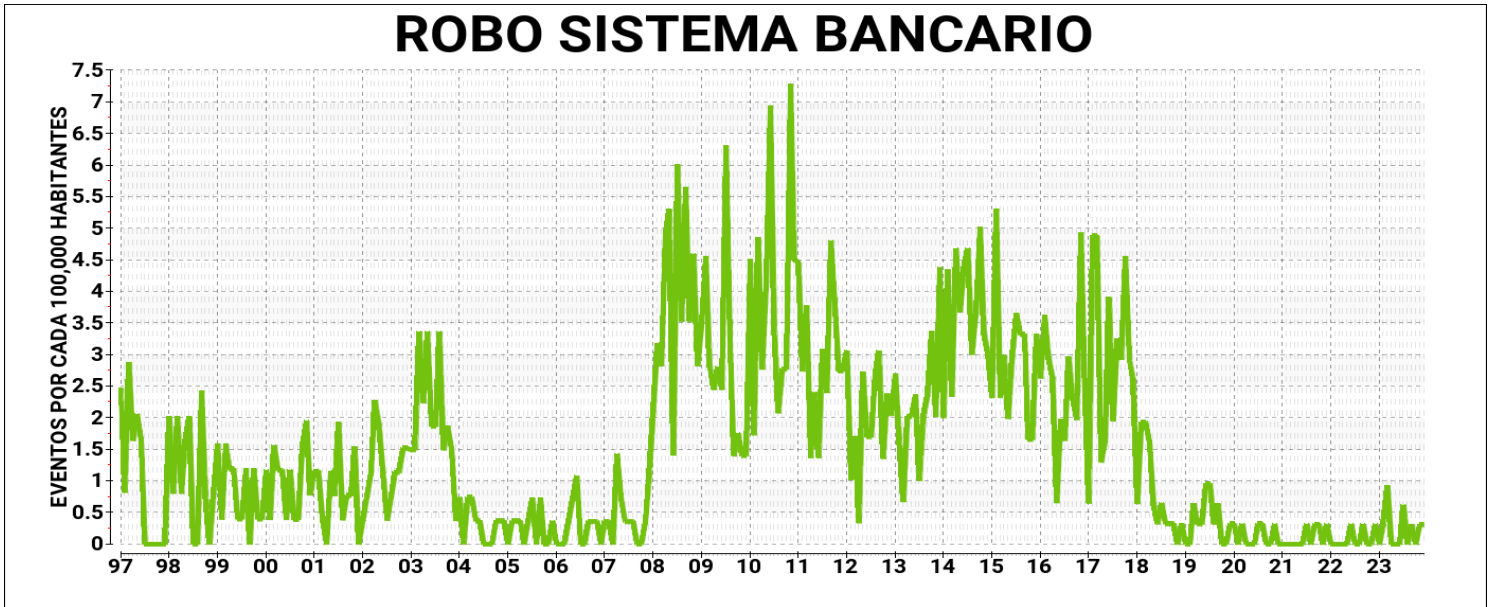




ROBO SISTEMA BANCARIO

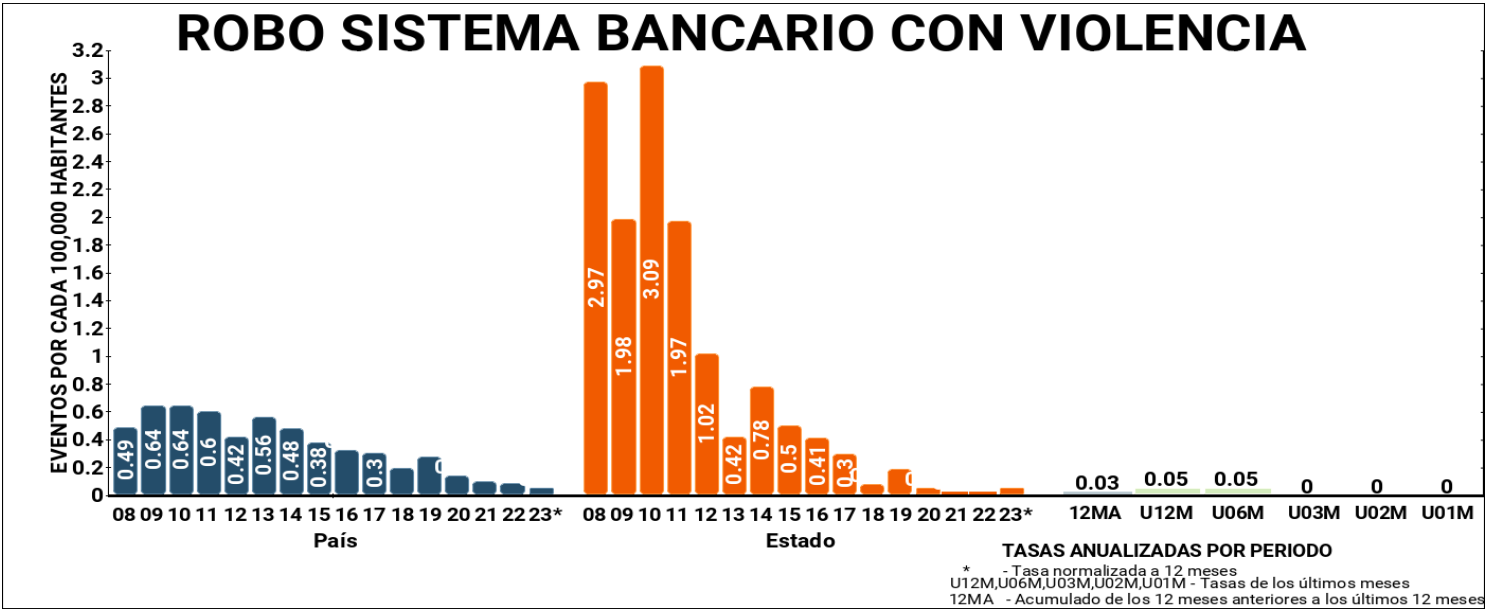


ROBO SISTEMA BANCARIO

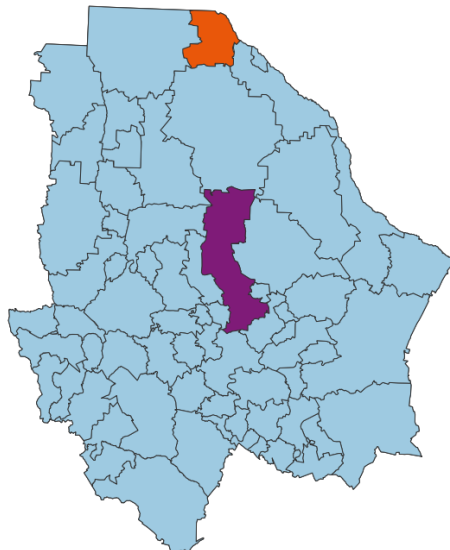
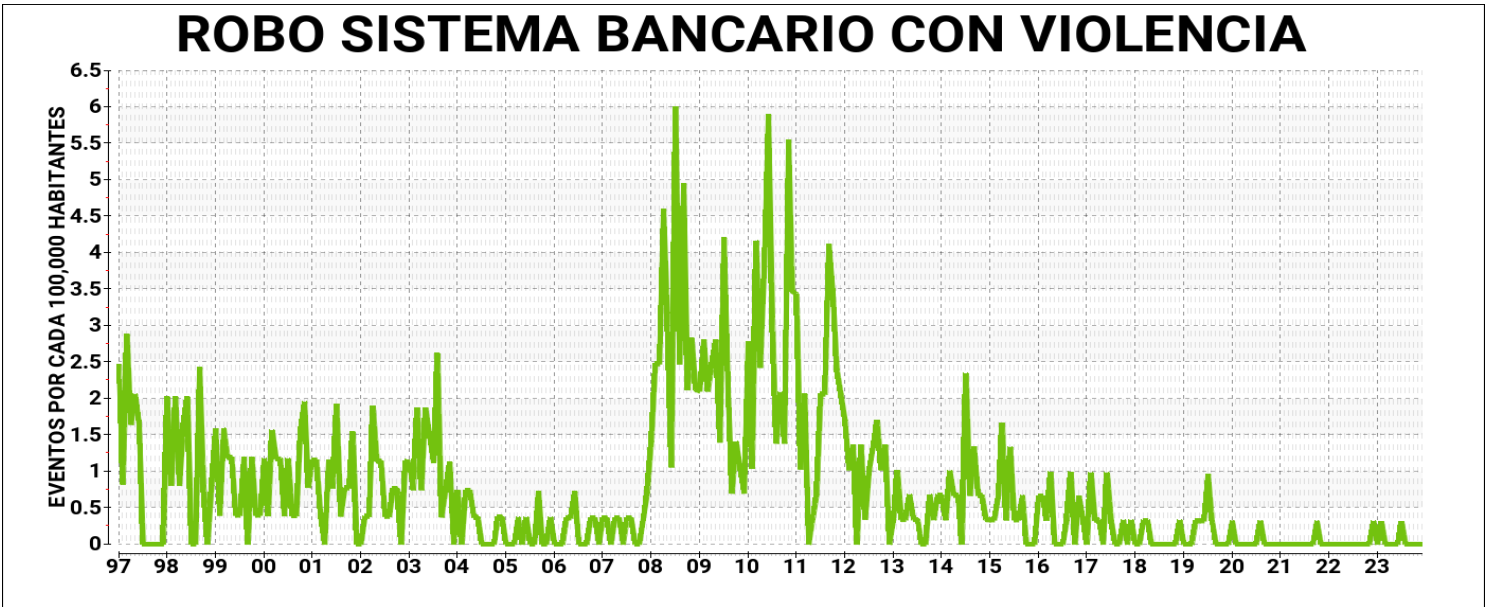


Incremento más de 25%	Arriba de la media
Incremento menos de 25%	
Disminuyo	Arriba de la media
Incremento más de 25%	
Incremento menos de 25%	Arriba de la media
Disminuyo	
Incremento más de 25%	Abajo de la media
Incremento menos de 25%	
Disminuyo	Abajo de la media
Ningún caso	

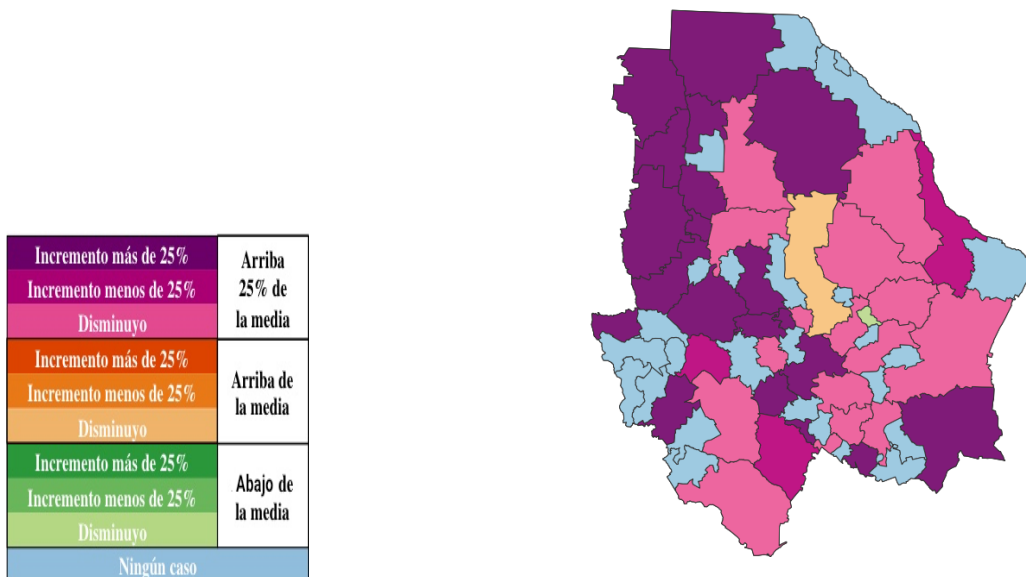
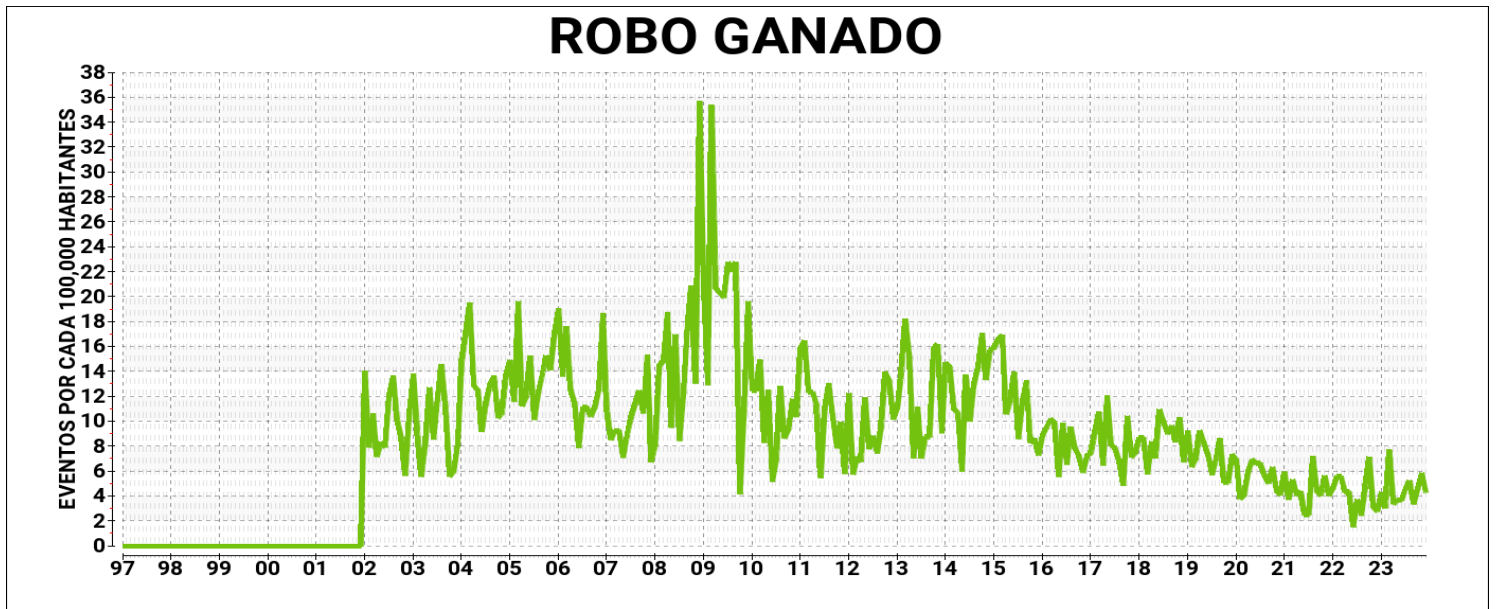
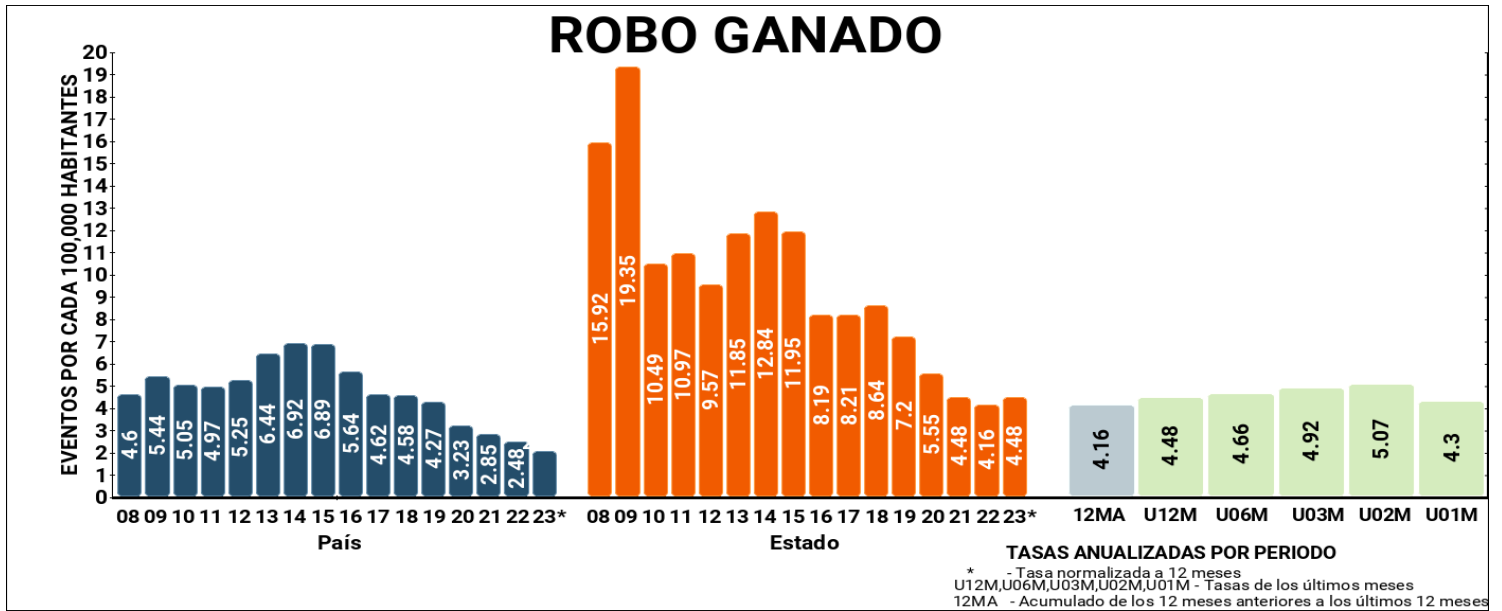
ROBO SISTEMA BANCARIO CON VIOLENCIA



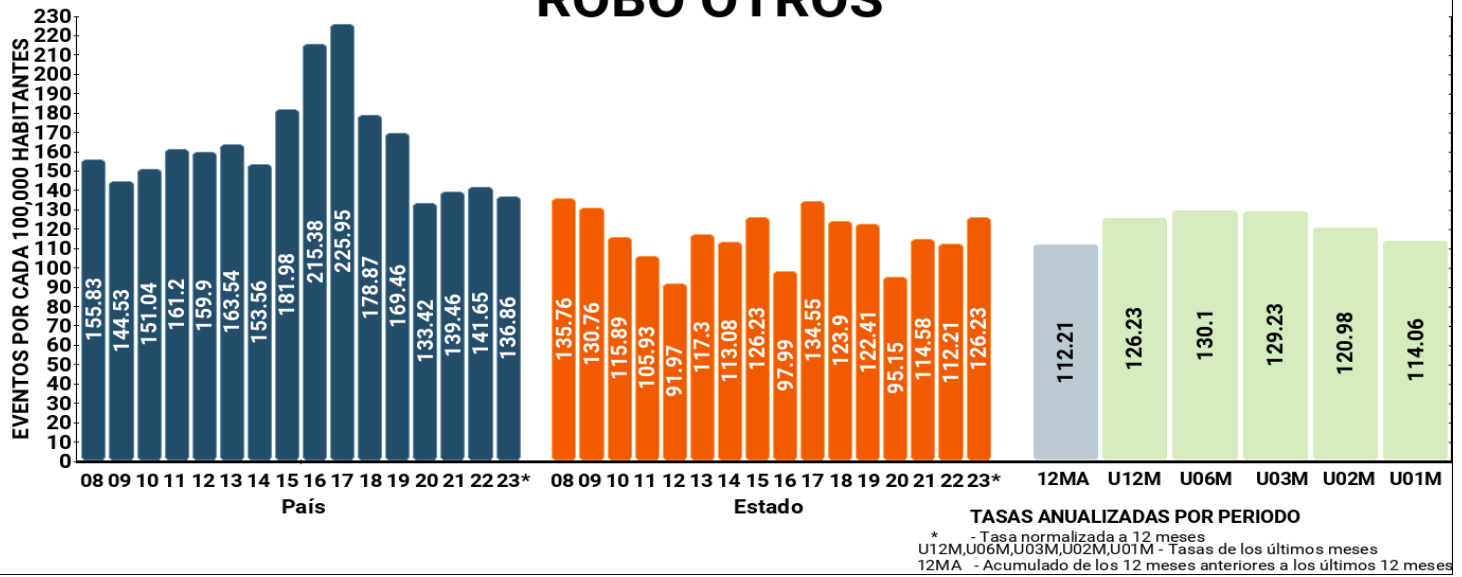
ROBO SISTEMA BANCARIO CON VIOLENCIA



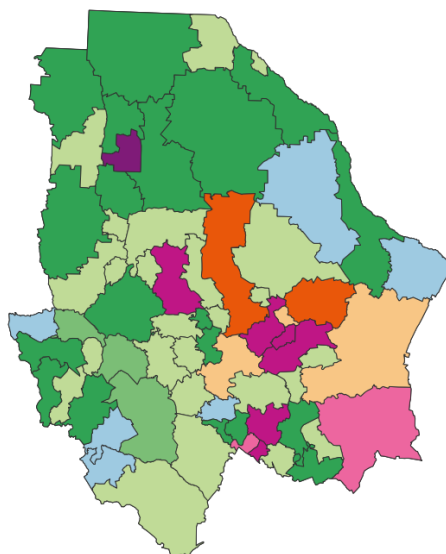
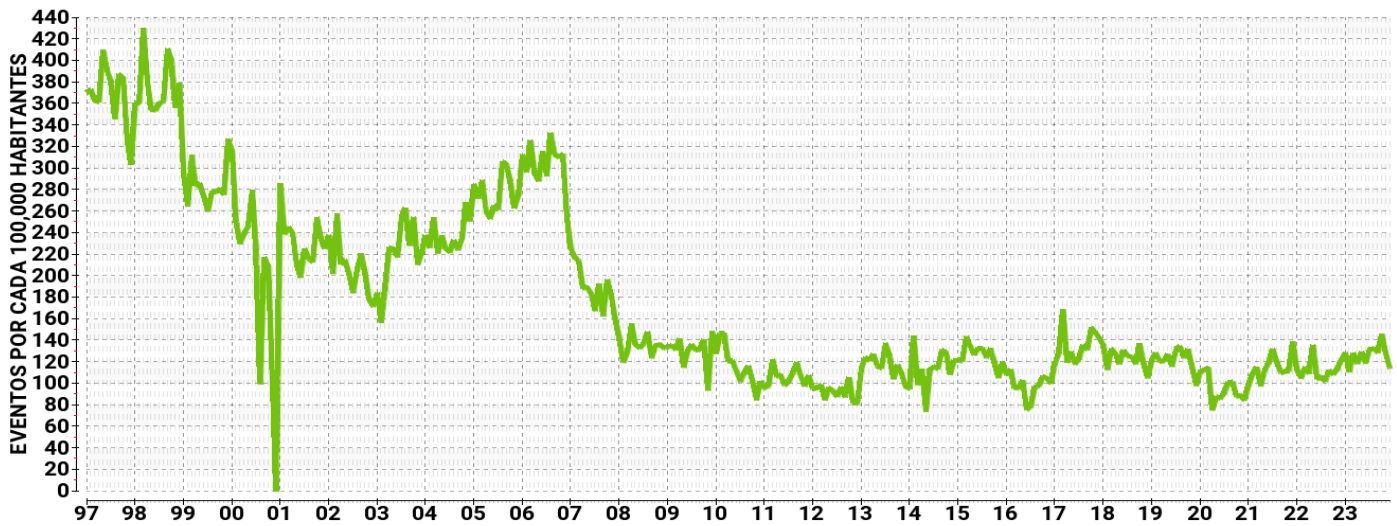
Incremento más de 25%	Arriba de la media
Incremento menos de 25%	
Disminuyo	Arriba de la media
Incremento más de 25%	
Incremento menos de 25%	Arriba de la media
Disminuyo	
Incremento más de 25%	Abajo de la media
Incremento menos de 25%	
Disminuyo	Abajo de la media
Ningún caso	



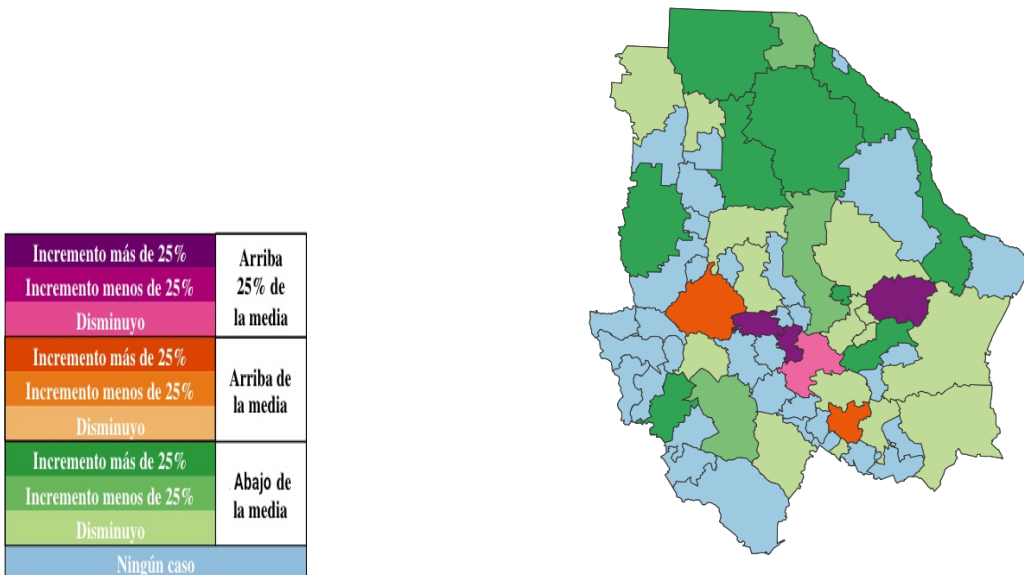
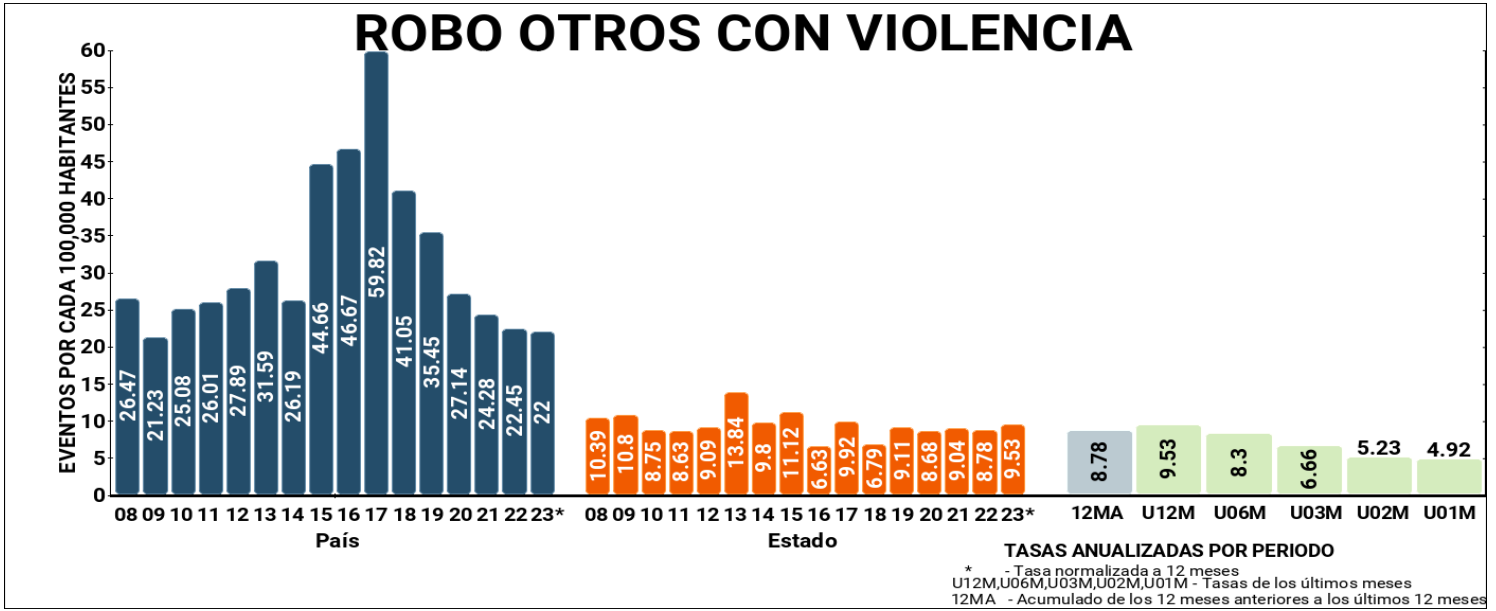
ROBO OTROS

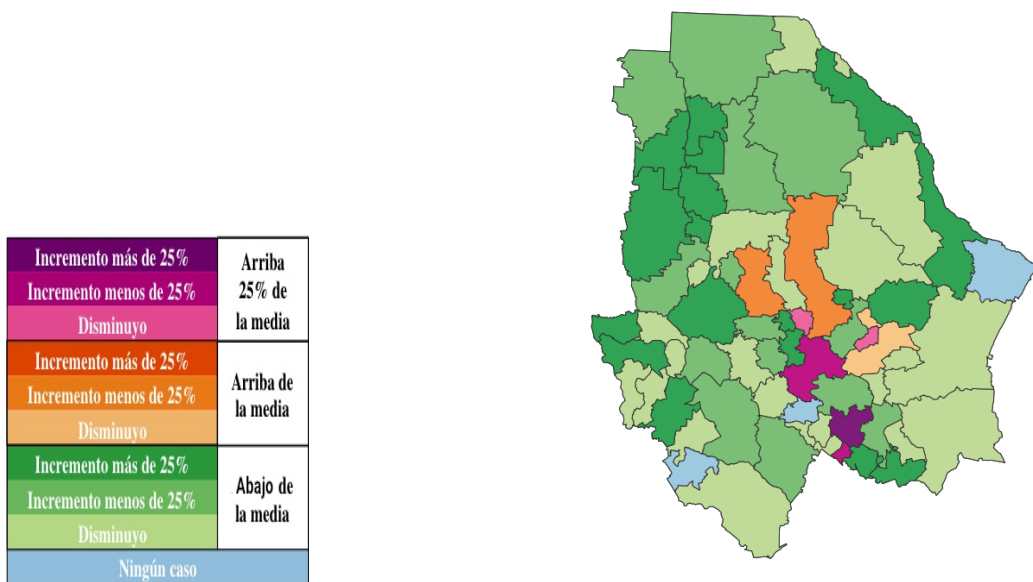
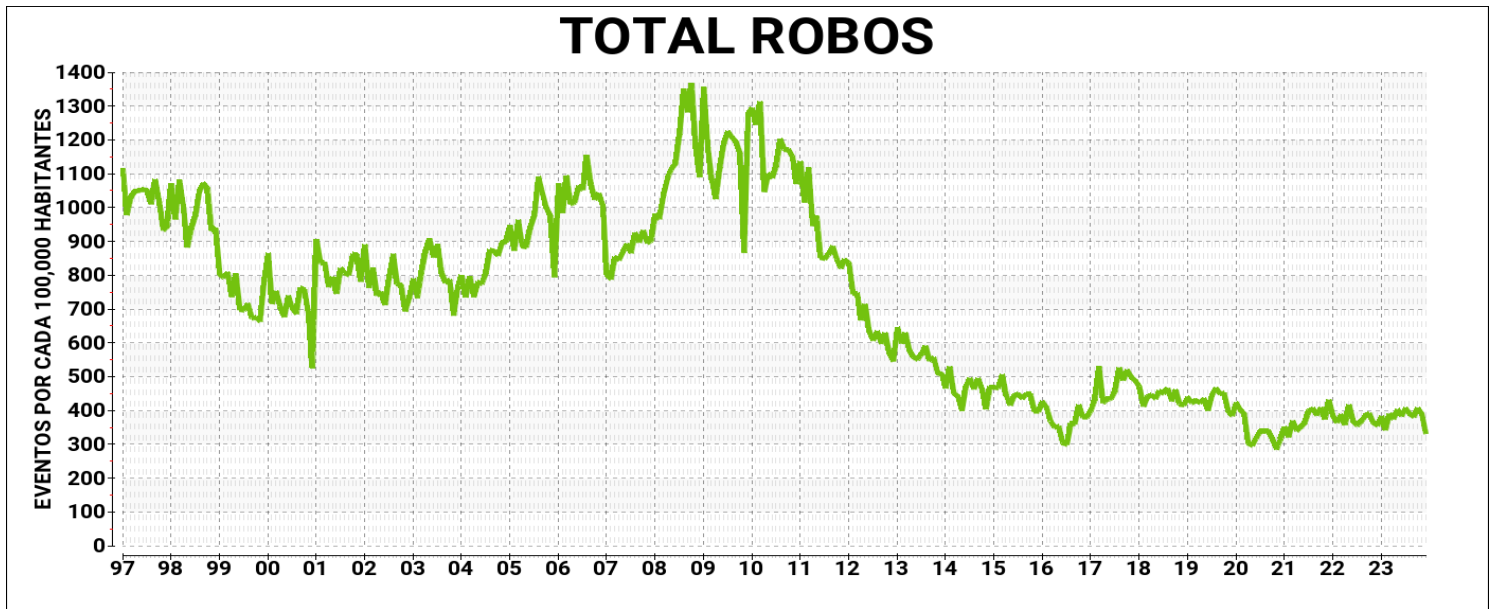
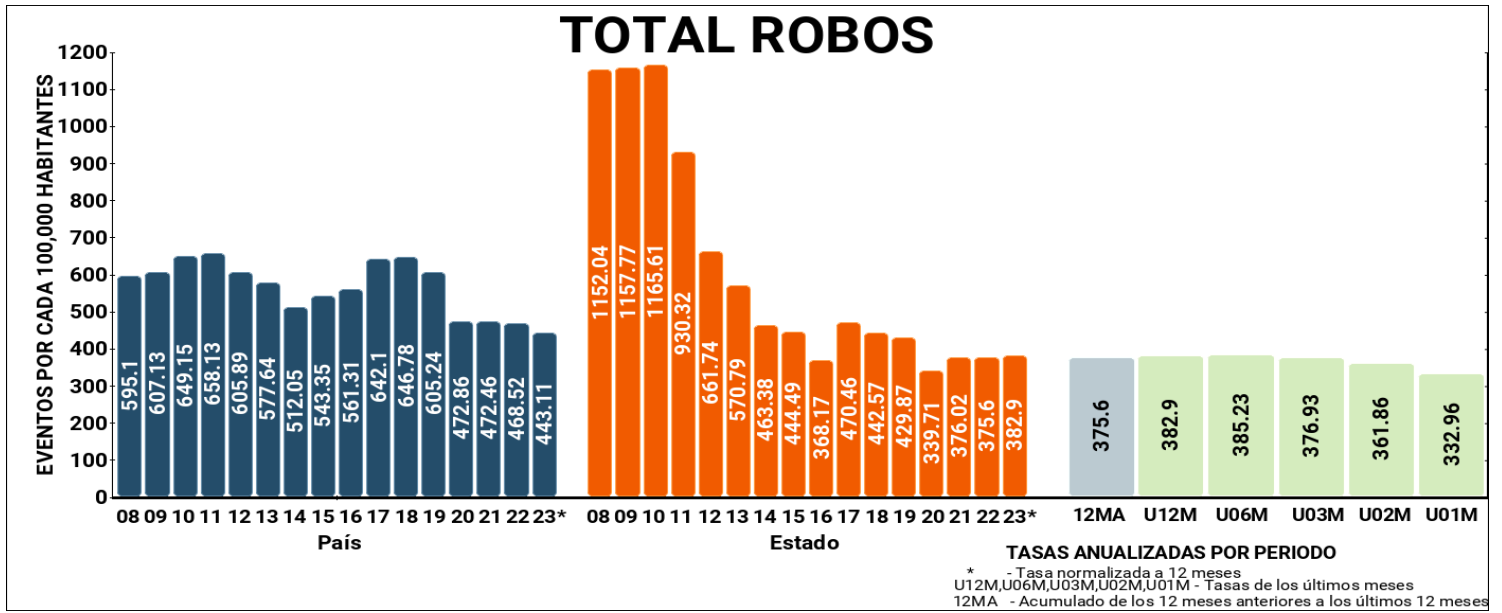


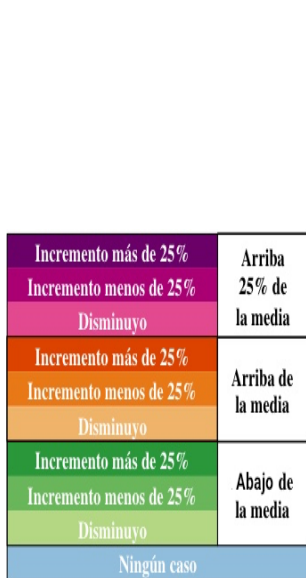
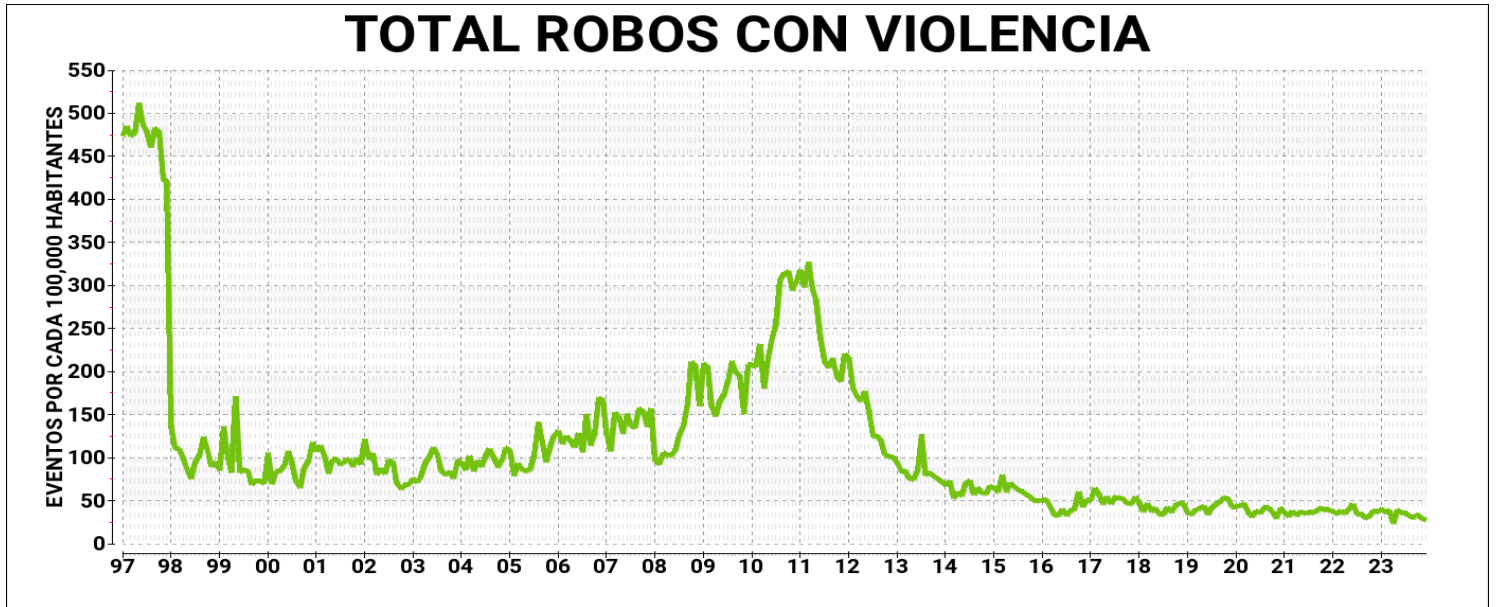
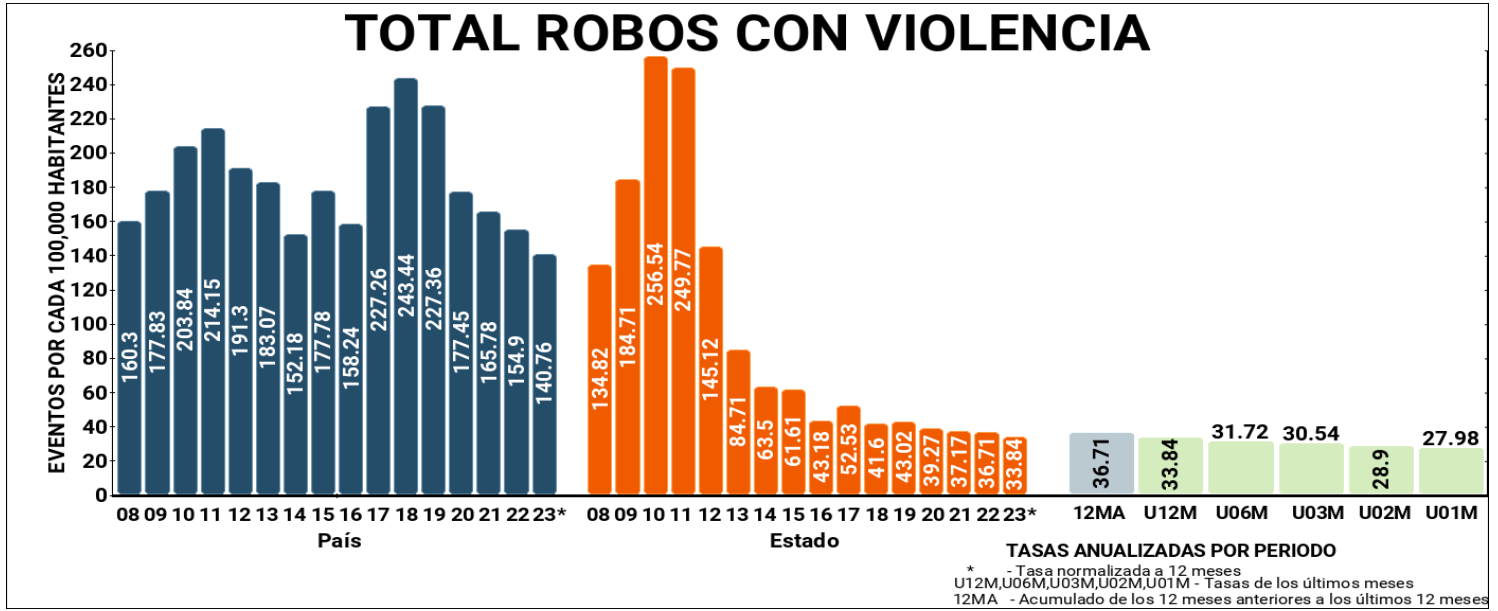
ROBO OTROS



Incremento más de 25%	Arriba de la media
Incremento menos de 25%	
Disminuyo	Arriba de la media
Incremento más de 25%	
Incremento menos de 25%	Abajo de la media
Disminuyo	
Ningún caso	







LUGAR Y TASAS EN HOMICIDIO DOLOSO POR CADA 100,000 HABITANTES

[Índice nacional=19.89 Índice Estatal=46.24]

ESTATAL	NACIONAL	MUNICIPIO	ULTIMOS 12 MESES	12 MESES ANTERIORES
1	47	SATEVO	114.81	58.29
2	57	CARICHI	104.30	38.48
3	69	TEMOSACHIC	95.45	0.00
4	95	CORONADO	80.68	82.03
5	99	GUACHOCHI	78.81	85.18
6	105	AHUMADA	75.28	30.37
7	117	ALLENDE	71.04	20.60
8	120	GUADALUPE Y CALVO	70.43	94.37
9	126	DR. BELISARIO DOMINGUEZ	68.10	0.00
10	128	JUAREZ	67.94	59.80
11	151	CUAUHTEMOC	63.03	47.69
12	157	GUADALUPE	62.34	20.57
13	174	ROSALES	57.89	42.56
14	185	BALLEZA	55.16	55.51
15	192	MADERA	53.81	51.09
16	199	EL TULE	52.74	53.53
17	208	IGNACIO ZARAGOZA	51.24	52.04
18	214	VALLE DE ZARAGOZA	50.28	34.14
19	217	AQUILES SERDAN	49.64	115.81
20	237	BOCOYNA	46.35	29.94
21	250	SANTA ISABEL	44.86	45.54
22	258	URIQUE	43.78	61.81
23	308	SAUCILLO	36.84	22.94
24	313	GUERRERO	36.46	48.42
25	327	MORIS	35.35	89.16
26	339	SAN FRANCISCO DEL ORO	34.24	52.45
27	350	SANTA BARBARA	33.05	25.18
28	352	CHIHUAHUA	32.80	36.53
29	354	JANOS	32.65	24.80
30	383	URUACHI	30.45	30.45
31	457	CAMARGO	26.23	26.52
32	499	MEOQUI	24.14	18.29
33	503	MORELOS	24.01	24.06
34	517	BUENAVENTURA	23.29	3.92
35	522	BATOPILAS DE MANUEL GOMEZ MORIN	23.22	46.45
36	533	LA CRUZ	22.75	69.24

LUGAR Y TASAS EN HOMICIDIO DOLOSO POR CADA 100,000 HABITANTES

[Índice nacional=19.89 Índice Estatal=46.24]

ESTATAL	NACIONAL	MUNICIPIO	ULTIMOS 12 MESES	12 MESES ANTERIORES
37	537	GUAZAPARES	22.67	22.86
38	603	PRAXEDIS G. GUERRERO	20.06	0.00
39	795	NAMIQUIPA	14.84	18.87
40	823	BACHINIVA	14.15	28.79
41	849	GALEANA	13.63	13.77
42	865	DELICIAS	13.23	10.34
43	900	JIMENEZ	12.75	4.29
44	928	OCAMPO	12.15	12.27
45	984	ALDAMA	11.04	22.33
46	1070	OJINAGA	9.58	16.19
47	1163	HIDALGO DEL PARRAL	8.27	18.36
48	1197	CASAS GRANDES	7.87	23.96
49	1251	NUEVO CASAS GRANDES	7.19	7.27
50	1576	COYAME DEL SOTOL	0.00	0.00
50	1576	SAN FRANCISCO DE CONCHOS	0.00	0.00
50	1576	SAN FRANCISCO DE BORJA	0.00	0.00
50	1576	ROSARIO	0.00	44.74
50	1576	RIVA PALACIO	0.00	0.00
50	1576	NONOAVA	0.00	34.66
50	1576	MATAMOROS	0.00	20.07
50	1576	MATACHI	0.00	0.00
50	1576	MANUEL BENAVIDES	0.00	0.00
50	1576	MAGUARICHI	0.00	0.00
50	1576	LOPEZ	0.00	22.45
50	1576	JULIMES	0.00	19.94
50	1576	HUEJOTITAN	0.00	0.00
50	1576	GRAN MORELOS	0.00	35.12
50	1576	GOMEZ FARIAS	0.00	0.00
50	1576	CHINIPAS	0.00	11.52
50	1576	CUSIHUIRIACHI	0.00	38.52
50	1576	ASCENSION	0.00	11.19

LUGAR Y TASAS EN HOMICIDIO DOLOSO POR CADA 100,000 HABITANTES

[Índice nacional=19.89 Índice Estatal=46.24]

ESTATAL	NACIONAL	MUNICIPIO	ULTIMOS 12 MESES	12 MESES ANTERIORES
1	47	SATEVO	114.81	58.29
2	57	CARICHI	104.30	38.48
3	69	TEMOSACHIC	95.45	0.00
4	95	CORONADO	80.68	82.03
5	99	GUACHOCHI	78.81	85.18
6	105	AHUMADA	75.28	30.37
7	117	ALLENDE	71.04	20.60
8	120	GUADALUPE Y CALVO	70.43	94.37
9	126	DR. BELISARIO DOMINGUEZ	68.10	0.00
10	128	JUAREZ	67.94	59.80
11	151	CUAUHTEMOC	63.03	47.69
12	157	GUADALUPE	62.34	20.57
13	174	ROSALES	57.89	42.56
14	185	BALLEZA	55.16	55.51
15	192	MADERA	53.81	51.09
16	199	EL TULE	52.74	53.53
17	208	IGNACIO ZARAGOZA	51.24	52.04
18	214	VALLE DE ZARAGOZA	50.28	34.14
19	217	AQUILES SERDAN	49.64	115.81
20	237	BOCOYNA	46.35	29.94
21	250	SANTA ISABEL	44.86	45.54
22	258	URIQUE	43.78	61.81
23	308	SAUCILLO	36.84	22.94
24	313	GUERRERO	36.46	48.42
25	327	MORIS	35.35	89.16
26	339	SAN FRANCISCO DEL ORO	34.24	52.45
27	350	SANTA BARBARA	33.05	25.18
28	352	CHIHUAHUA	32.80	36.53
29	354	JANOS	32.65	24.80
30	383	URUACHI	30.45	30.45
31	457	CAMARGO	26.23	26.52
32	499	MEOQUI	24.14	18.29
33	503	MORELOS	24.01	24.06
34	517	BUENAVENTURA	23.29	3.92
35	522	BATOPILAS DE MANUEL GOMEZ MORIN	23.22	46.45
36	533	LA CRUZ	22.75	69.24

LUGAR Y TASAS EN HOMICIDIO DOLOSO POR CADA 100,000 HABITANTES

[Índice nacional=19.89 Índice Estatal=46.24]

ESTATAL	NACIONAL	MUNICIPIO	ULTIMOS 12 MESES	12 MESES ANTERIORES
37	537	GUAZAPARES	22.67	22.86
38	603	PRAXEDIS G. GUERRERO	20.06	0.00
39	795	NAMIQUIPA	14.84	18.87
40	823	BACHINIVA	14.15	28.79
41	849	GALEANA	13.63	13.77
42	865	DELICIAS	13.23	10.34
43	900	JIMENEZ	12.75	4.29
44	928	OCAMPO	12.15	12.27
45	984	ALDAMA	11.04	22.33
46	1070	OJINAGA	9.58	16.19
47	1163	HIDALGO DEL PARRAL	8.27	18.36
48	1197	CASAS GRANDES	7.87	23.96
49	1251	NUEVO CASAS GRANDES	7.19	7.27
50	1576	COYAME DEL SOTOL	0.00	0.00
50	1576	SAN FRANCISCO DE CONCHOS	0.00	0.00
50	1576	SAN FRANCISCO DE BORJA	0.00	0.00
50	1576	ROSARIO	0.00	44.74
50	1576	RIVA PALACIO	0.00	0.00
50	1576	NONOAVA	0.00	34.66
50	1576	MATAMOROS	0.00	20.07
50	1576	MATACHI	0.00	0.00
50	1576	MANUEL BENAVIDES	0.00	0.00
50	1576	MAGUARICHI	0.00	0.00
50	1576	LOPEZ	0.00	22.45
50	1576	JULIMES	0.00	19.94
50	1576	HUEJOTITAN	0.00	0.00
50	1576	GRAN MORELOS	0.00	35.12
50	1576	GOMEZ FARIAS	0.00	0.00
50	1576	CHINIPAS	0.00	11.52
50	1576	CUSIHUIRIACHI	0.00	38.52
50	1576	ASCENSION	0.00	11.19

LUGAR Y TASAS EN FEMINICIDIO POR CADA 100,000 HABITANTES

[Índice nacional=0.63 Índice Estatal=1.20]

ESTATAL	NACIONAL	MUNICIPIO	ULTIMOS 12 MESES	12 MESES ANTERIORES
1	24	GUAZAPARES	11.34	0.00
2	42	AHUMADA	7.53	0.00
3	74	GUADALUPE Y CALVO	5.03	1.69
4	164	GUERRERO	2.28	0.00
5	174	JIMENEZ	2.13	0.00
6	186	MEOQUI	2.01	0.00
7	189	GUACHOCHI	1.97	7.92
8	209	JUAREZ	1.75	1.15
9	231	NUEVO CASAS GRANDES	1.44	0.00
10	273	CUAUHTEMOC	1.06	2.68
11	301	HIDALGO DEL PARRAL	0.83	1.67
12	306	CHIHUAHUA	0.81	0.82
13	406	COYAME DEL SOTOL	0.00	0.00
13	406	LA CRUZ	0.00	0.00
13	406	CUSIHUIRIACHI	0.00	0.00
13	406	DELICIAS	0.00	0.61
13	406	DR. BELISARIO DOMINGUEZ	0.00	0.00
13	406	GALEANA	0.00	0.00
13	406	SANTA ISABEL	0.00	0.00
13	406	GOMEZ FARIAS	0.00	0.00
13	406	GRAN MORELOS	0.00	0.00
13	406	GUADALUPE	0.00	0.00
13	406	HUEJOTITAN	0.00	0.00
13	406	IGNACIO ZARAGOZA	0.00	0.00
13	406	JANOS	0.00	8.27
13	406	JULIMES	0.00	0.00
13	406	LOPEZ	0.00	0.00
13	406	MADERA	0.00	0.00
13	406	MAGUARICHI	0.00	0.00
13	406	MANUEL BENAVIDES	0.00	0.00
13	406	MATACHI	0.00	0.00
13	406	MATAMOROS	0.00	0.00
13	406	MORELOS	0.00	0.00
13	406	MORIS	0.00	0.00
13	406	NAMIQUIPA	0.00	0.00
13	406	NONOAVA	0.00	0.00

LUGAR Y TASAS EN FEMINICIDIO POR CADA 100,000 HABITANTES

[Índice nacional=0.63 Índice Estatal=1.20]

ESTATAL	NACIONAL	MUNICIPIO	ULTIMOS 12 MESES	12 MESES ANTERIORES
13	406	OCAMPO	0.00	0.00
13	406	OJINAGA	0.00	0.00
13	406	PRAXEDIS G. GUERRERO	0.00	0.00
13	406	RIVA PALACIO	0.00	0.00
13	406	ROSALES	0.00	0.00
13	406	SAN FRANCISCO DE BORJA	0.00	0.00
13	406	SAN FRANCISCO DE CONCHOS	0.00	0.00
13	406	SAN FRANCISCO DEL ORO	0.00	0.00
13	406	SANTA BARBARA	0.00	0.00
13	406	SATEVO	0.00	0.00
13	406	SAUCILLO	0.00	0.00
13	406	TEMOSACHIC	0.00	0.00
13	406	EL TULE	0.00	0.00
13	406	URIQUE	0.00	0.00
13	406	URUACHI	0.00	0.00
13	406	VALLE DE ZARAGOZA	0.00	0.00
13	406	ALDAMA	0.00	0.00
13	406	CHINIPAS	0.00	0.00
13	406	ALLENDE	0.00	0.00
13	406	ROSARIO	0.00	0.00
13	406	AQUILES SERDAN	0.00	0.00
13	406	ASCENSION	0.00	0.00
13	406	BACHINIVA	0.00	0.00
13	406	BALLEZA	0.00	0.00
13	406	BATOPILAS DE MANUEL GOMEZ MORIN	0.00	15.48
13	406	BOCOYNA	0.00	0.00
13	406	BUENAVENTURA	0.00	0.00
13	406	CAMARGO	0.00	3.54
13	406	CARICHI	0.00	0.00
13	406	CASAS GRANDES	0.00	0.00
13	406	CORONADO	0.00	0.00

LUGAR Y TASAS EN SECUESTRO POR CADA 100,000 HABITANTES

[Índice nacional=0.35 Índice Estatal=1.23]

ESTATAL	NACIONAL	MUNICIPIO	ULTIMOS 12 MESES	12 MESES ANTERIORES
1	27	AHUMADA	7.53	0.00
2	30	GUERRERO	6.84	0.00
3	58	BOCOYNA	3.31	0.00
4	74	JUAREZ	2.55	0.88
5	89	JIMENEZ	2.13	2.15
6	143	CUAUHTEMOC	1.06	0.00
7	230	CHIHUAHUA	0.20	0.31
8	246	BUENAVENTURA	0.00	0.00
8	246	CAMARGO	0.00	0.00
8	246	CARICHI	0.00	0.00
8	246	CASAS GRANDES	0.00	0.00
8	246	CORONADO	0.00	0.00
8	246	COYAME DEL SOTOL	0.00	0.00
8	246	LA CRUZ	0.00	0.00
8	246	CUSIHUIRIACHI	0.00	0.00
8	246	DELICIAS	0.00	0.00
8	246	DR. BELISARIO DOMINGUEZ	0.00	0.00
8	246	GALEANA	0.00	0.00
8	246	SANTA ISABEL	0.00	0.00
8	246	GOMEZ FARIAS	0.00	0.00
8	246	GRAN MORELOS	0.00	0.00
8	246	GUACHOCHI	0.00	0.00
8	246	GUADALUPE	0.00	0.00
8	246	GUADALUPE Y CALVO	0.00	0.00
8	246	GUAZAPARES	0.00	0.00
8	246	HIDALGO DEL PARRAL	0.00	0.00
8	246	HUEJOTITAN	0.00	0.00
8	246	IGNACIO ZARAGOZA	0.00	0.00
8	246	JANOS	0.00	0.00
8	246	JULIMES	0.00	0.00
8	246	LOPEZ	0.00	0.00
8	246	MADERA	0.00	0.00
8	246	MAGUARICHI	0.00	0.00
8	246	MANUEL BENAVIDES	0.00	0.00
8	246	MATACHI	0.00	0.00
8	246	MATAMOROS	0.00	0.00

LUGAR Y TASAS EN SECUESTRO POR CADA 100,000 HABITANTES

[Índice nacional=0.35 Índice Estatal=1.23]

ESTATAL	NACIONAL	MUNICIPIO	ULTIMOS 12 MESES	12 MESES ANTERIORES
8	246	MEOQUI	0.00	0.00
8	246	MORELOS	0.00	0.00
8	246	MORIS	0.00	0.00
8	246	NAMIQUIPA	0.00	0.00
8	246	NONOAVA	0.00	0.00
8	246	NUEVO CASAS GRANDES	0.00	0.00
8	246	OCAMPO	0.00	0.00
8	246	OJINAGA	0.00	3.24
8	246	PRAXEDIS G. GUERRERO	0.00	0.00
8	246	RIVA PALACIO	0.00	0.00
8	246	ROSALES	0.00	0.00
8	246	ROSARIO	0.00	0.00
8	246	SAN FRANCISCO DE BORJA	0.00	0.00
8	246	SAN FRANCISCO DE CONCHOS	0.00	0.00
8	246	SAN FRANCISCO DEL ORO	0.00	0.00
8	246	SANTA BARBARA	0.00	0.00
8	246	SATEVO	0.00	0.00
8	246	SAUCILLO	0.00	0.00
8	246	EL TULE	0.00	0.00
8	246	URIQUE	0.00	4.42
8	246	URUACHI	0.00	0.00
8	246	VALLE DE ZARAGOZA	0.00	0.00
8	246	CHINIPAS	0.00	0.00
8	246	ALDAMA	0.00	7.44
8	246	TEMOSACHIC	0.00	0.00
8	246	ALLENDE	0.00	0.00
8	246	AQUILES SERDAN	0.00	0.00
8	246	ASCENSION	0.00	0.00
8	246	BACHINIVA	0.00	0.00
8	246	BALLEZA	0.00	0.00
8	246	BATOPILAS DE MANUEL GOMEZ MORIN	0.00	0.00

LUGAR Y TASAS EN TRATA DE PERSONAS POR CADA 100,000 HABITANTES
[Índice nacional=0.55 Índice Estatal=0.69]

ESTATAL	NACIONAL	MUNICIPIO	ULTIMOS 12 MESES	12 MESES ANTERIORES
1	64	GUERRERO	2.28	0.00
2	94	JUAREZ	1.41	1.15
3	113	CUAUHTEMOC	1.06	1.61
4	153	DELICIAS	0.60	0.61
5	191	CHIHUAHUA	0.20	0.72
6	200	BACHINIVA	0.00	0.00
6	200	BALLEZA	0.00	0.00
6	200	BATOPILAS DE MANUEL GOMEZ MORIN	0.00	0.00
6	200	BOCOYNA	0.00	3.33
6	200	BUENAVENTURA	0.00	0.00
6	200	CAMARGO	0.00	1.77
6	200	CARICHI	0.00	0.00
6	200	CASAS GRANDES	0.00	0.00
6	200	CORONADO	0.00	0.00
6	200	COYAME DEL SOTOL	0.00	0.00
6	200	LA CRUZ	0.00	0.00
6	200	CUSIHUIRIACHI	0.00	0.00
6	200	CHINIPAS	0.00	0.00
6	200	DR. BELISARIO DOMINGUEZ	0.00	0.00
6	200	GALEANA	0.00	0.00
6	200	SANTA ISABEL	0.00	0.00
6	200	GOMEZ FARIAS	0.00	0.00
6	200	GRAN MORELOS	0.00	0.00
6	200	GUACHOCHI	0.00	0.00
6	200	GUADALUPE	0.00	0.00
6	200	GUADALUPE Y CALVO	0.00	0.00
6	200	GUAZAPARES	0.00	0.00
6	200	HIDALGO DEL PARRAL	0.00	0.83
6	200	HUEJOTITAN	0.00	0.00
6	200	IGNACIO ZARAGOZA	0.00	0.00
6	200	JANOS	0.00	0.00
6	200	JIMENEZ	0.00	0.00
6	200	JULIMES	0.00	0.00
6	200	LOPEZ	0.00	0.00
6	200	MADERA	0.00	0.00
6	200	MAGUARICHI	0.00	0.00

LUGAR Y TASAS EN TRATA DE PERSONAS POR CADA 100,000 HABITANTES
[Índice nacional=0.55 Índice Estatal=0.69]

ESTATAL	NACIONAL	MUNICIPIO	ULTIMOS 12 MESES	12 MESES ANTERIORES
6	200	MANUEL BENAVIDES	0.00	0.00
6	200	MATACHI	0.00	0.00
6	200	MATAMOROS	0.00	20.07
6	200	MEOQUI	0.00	0.00
6	200	MORELOS	0.00	0.00
6	200	MORIS	0.00	0.00
6	200	NAMIQUIPA	0.00	3.77
6	200	NONOAVA	0.00	0.00
6	200	NUEVO CASAS GRANDES	0.00	0.00
6	200	OCAMPO	0.00	12.27
6	200	OJINAGA	0.00	0.00
6	200	PRAXEDIS G. GUERRERO	0.00	39.97
6	200	RIVA PALACIO	0.00	0.00
6	200	ROSALES	0.00	0.00
6	200	ROSARIO	0.00	0.00
6	200	SAN FRANCISCO DE BORJA	0.00	0.00
6	200	SAN FRANCISCO DE CONCHOS	0.00	0.00
6	200	SAN FRANCISCO DEL ORO	0.00	0.00
6	200	SANTA BARBARA	0.00	0.00
6	200	SATEVO	0.00	0.00
6	200	SAUCILLO	0.00	2.87
6	200	TEMOSACHIC	0.00	0.00
6	200	AHUMADA	0.00	0.00
6	200	URIQUE	0.00	0.00
6	200	URUACHI	0.00	0.00
6	200	VALLE DE ZARAGOZA	0.00	0.00
6	200	EL TULE	0.00	0.00
6	200	ALDAMA	0.00	3.72
6	200	ALLENDE	0.00	0.00
6	200	AQUILES SERDAN	0.00	0.00
6	200	ASCENSION	0.00	0.00

LUGAR Y TASAS EN LESIONES DOLOSAS POR CADA 100,000 HABITANTES

[Índice nacional=127.17 Índice Estatal=114.09]

ESTATAL	NACIONAL	MUNICIPIO	ULTIMOS 12 MESES	12 MESES ANTERIORES
1	184	JIMENEZ	201.88	190.99
2	198	JULIMES	197.01	179.50
3	307	SANTA BARBARA	157.00	117.50
4	389	HIDALGO DEL PARRAL	138.09	121.02
5	414	JUAREZ	133.20	133.03
6	435	CHIHUAHUA	128.14	115.47
7	437	AHUMADA	127.98	91.11
8	451	CASAS GRANDES	125.99	47.92
9	466	CUAUHTEMOC	122.89	120.58
10	527	SANTA ISABEL	112.16	45.54
11	553	OCAMPO	109.32	36.81
12	555	BOCOYNA	109.24	76.51
13	557	MEOQUI	108.63	172.70
14	560	NUEVO CASAS GRANDES	107.86	79.92
15	599	SAN FRANCISCO DEL ORO	102.72	122.38
16	673	MADERA	94.97	35.13
17	717	CAMARGO	90.92	72.50
18	771	SATEVO	86.11	116.58
19	780	BACHINIVA	84.91	71.98
20	782	GUACHOCHI	84.73	97.07
21	784	ALDAMA	84.63	55.82
22	839	DELICIAS	78.18	58.40
23	888	JANOS	73.45	16.53
24	937	GRAN MORELOS	69.11	105.37
25	945	SAN FRANCISCO DE CONCHOS	68.31	34.63
26	974	LOPEZ	66.40	67.36
27	979	GUERRERO	66.09	46.12
28	1039	MANUEL BENAVIDES	61.01	0.00
29	1061	MATAMOROS	59.31	0.00
30	1077	MAGUARICHI	58.07	174.22
31	1099	CUSIHUIRIACHI	57.10	77.04
32	1122	ASCENSION	55.56	63.39
33	1136	GALEANA	54.51	55.10
34	1162	EL TULE	52.74	107.07
35	1175	COYAME DEL SOTOL	52.11	0.00
36	1195	SAUCILLO	51.00	37.28

LUGAR Y TASAS EN LESIONES DOLOSAS POR CADA 100,000 HABITANTES

[Índice nacional=127.17 Índice Estatal=114.09]

ESTATAL	NACIONAL	MUNICIPIO	ULTIMOS 12 MESES	12 MESES ANTERIORES
37	1223	AQUILES SERDAN	49.64	10.07
38	1248	RIVA PALACIO	47.29	35.75
39	1329	ROSALES	42.10	69.15
40	1356	ALLENDE	40.60	72.09
41	1388	SAN FRANCISCO DE BORJA	38.62	39.42
42	1390	IGNACIO ZARAGOZA	38.43	13.01
43	1456	DR. BELISARIO DOMINGUEZ	34.05	34.86
44	1476	BALLEZA	33.09	55.51
45	1504	BATOPILAS DE MANUEL GOMEZ MORIN	30.95	46.45
46	1508	URIQUE	30.64	8.83
47	1525	MATACHI	28.99	0.00
48	1531	OJINAGA	28.75	35.61
49	1539	CARICHI	28.44	0.00
50	1581	NAMIQUIPA	25.96	15.10
51	1616	MORELOS	24.01	12.03
52	1637	LA CRUZ	22.75	0.00
53	1639	GUAZAPARES	22.67	11.43
54	1656	GUADALUPE Y CALVO	21.80	37.07
55	1687	PRAXEDIS G. GUERRERO	20.06	139.89
56	1695	BUENAVENTURA	19.41	11.76
57	1793	TEMOSACHIC	13.64	41.59
58	1853	GOMEZ FARIAS	9.95	30.32
59	1970	CHINIPAS	0.00	23.04
59	1970	URUACHI	0.00	0.00
59	1970	ROSARIO	0.00	89.49
59	1970	NONOAVA	0.00	0.00
59	1970	CORONADO	0.00	0.00
59	1970	MORIS	0.00	17.83
59	1970	HUEJOTITAN	0.00	0.00
59	1970	GUADALUPE	0.00	20.57
59	1970	VALLE DE ZARAGOZA	0.00	0.00

LUGAR Y TASAS EN EXTORSION POR CADA 100,000 HABITANTES

[Índice nacional=7.87 Índice Estatal=0.13]

ESTATAL	NACIONAL	MUNICIPIO	ULTIMOS 12 MESES	12 MESES ANTERIORES
1	821	CHIHUAHUA	0.41	0.10
2	823	JUAREZ	0.07	0.20
3	824	AHUMADA	0.00	0.00
3	824	ALDAMA	0.00	0.00
3	824	ALLENDE	0.00	0.00
3	824	AQUILES SERDAN	0.00	0.00
3	824	ASCENSION	0.00	0.00
3	824	BALLEZA	0.00	0.00
3	824	BATOPILAS DE MANUEL GOMEZ MORIN	0.00	0.00
3	824	BOCOYNA	0.00	0.00
3	824	BUENAVENTURA	0.00	0.00
3	824	CAMARGO	0.00	0.00
3	824	CARICHI	0.00	0.00
3	824	CASAS GRANDES	0.00	0.00
3	824	COYAME DEL SOTOL	0.00	0.00
3	824	LA CRUZ	0.00	0.00
3	824	CUAUHTEMOC	0.00	0.54
3	824	CUSIHUIRIACHI	0.00	0.00
3	824	CHINIPAS	0.00	0.00
3	824	DELICIAS	0.00	0.00
3	824	DR. BELISARIO DOMINGUEZ	0.00	0.00
3	824	SANTA ISABEL	0.00	0.00
3	824	GOMEZ FARIAS	0.00	0.00
3	824	GRAN MORELOS	0.00	0.00
3	824	GUACHOCHI	0.00	0.00
3	824	GUADALUPE	0.00	0.00
3	824	GUADALUPE Y CALVO	0.00	1.69
3	824	GUAZAPARES	0.00	0.00
3	824	GUERRERO	0.00	0.00
3	824	HIDALGO DEL PARRAL	0.00	0.00
3	824	HUEJOTITAN	0.00	0.00
3	824	IGNACIO ZARAGOZA	0.00	0.00
3	824	JANOS	0.00	0.00
3	824	JIMENEZ	0.00	0.00
3	824	JULIMES	0.00	0.00
3	824	LOPEZ	0.00	0.00

LUGAR Y TASAS EN EXTORSION POR CADA 100,000 HABITANTES

[Indice nacional=7.87 Indice Estatal=0.13]

ESTATAL	NACIONAL	MUNICIPIO	ULTIMOS 12 MESES	12 MESES ANTERIORES
3	824	MADERA	0.00	0.00
3	824	MAGUARICHI	0.00	0.00
3	824	MANUEL BENAVIDES	0.00	0.00
3	824	MATAMOROS	0.00	0.00
3	824	MEOQUI	0.00	0.00
3	824	MORELOS	0.00	0.00
3	824	MORIS	0.00	0.00
3	824	NAMIQUIPA	0.00	0.00
3	824	NONOAVA	0.00	0.00
3	824	NUEVO CASAS GRANDES	0.00	0.00
3	824	OCAMPO	0.00	0.00
3	824	OJINAGA	0.00	0.00
3	824	PRAXEDIS G. GUERRERO	0.00	0.00
3	824	RIVA PALACIO	0.00	0.00
3	824	ROSALES	0.00	0.00
3	824	ROSARIO	0.00	0.00
3	824	SAN FRANCISCO DE BORJA	0.00	0.00
3	824	SAUCILLO	0.00	0.00
3	824	SAN FRANCISCO DE CONCHOS	0.00	0.00
3	824	SAN FRANCISCO DEL ORO	0.00	0.00
3	824	SANTA BARBARA	0.00	0.00
3	824	SATEVO	0.00	0.00
3	824	TEMOSACHIC	0.00	0.00
3	824	EL TULE	0.00	0.00
3	824	URIQUE	0.00	0.00
3	824	URUACHI	0.00	0.00
3	824	VALLE DE ZARAGOZA	0.00	0.00
3	824	MATACHI	0.00	0.00
3	824	BACHINIVA	0.00	0.00
3	824	CORONADO	0.00	0.00
3	824	GALEANA	0.00	0.00

LUGAR Y TASAS EN NARCOMENUDEO POR CADA 100,000 HABITANTES

[Índice nacional=68.65 Índice Estatal=82.27]

ESTATAL	NACIONAL	MUNICIPIO	ULTIMOS 12 MESES	12 MESES ANTERIORES
1	73	HIDALGO DEL PARRAL	147.19	126.03
2	81	JUAREZ	137.76	179.93
3	132	CUAUHTEMOC	87.93	64.84
4	163	CHIHUAHUA	72.01	53.31
5	312	AQUILES SERDAN	39.71	0.00
6	321	IGNACIO ZARAGOZA	38.43	0.00
7	357	NUEVO CASAS GRANDES	33.08	15.98
8	527	GUADALUPE	20.78	0.00
9	593	DELICIAS	17.44	8.52
10	615	BOCOYNA	16.55	0.00
11	632	GUACHOCHI	15.76	5.94
12	684	BACHINIVA	14.15	0.00
13	726	JIMENEZ	12.75	10.73
14	743	OCAMPO	12.15	0.00
15	745	MEOQUI	12.07	6.10
16	819	GOMEZ FARIAS	9.95	0.00
17	860	URIQUE	8.76	22.08
18	871	SAUCILLO	8.50	5.74
19	880	SANTA BARBARA	8.26	25.18
20	887	JANOS	8.16	16.53
21	897	CASAS GRANDES	7.87	0.00
22	914	AHUMADA	7.53	22.78
23	923	ALDAMA	7.36	11.16
24	936	CAMARGO	6.99	7.07
25	1121	MADERA	3.17	6.39
26	1209	MORIS	0.00	0.00
26	1209	NAMIQUIPA	0.00	0.00
26	1209	NONOAVA	0.00	0.00
26	1209	OJINAGA	0.00	0.00
26	1209	PRAXEDIS G. GUERRERO	0.00	0.00
26	1209	RIVA PALACIO	0.00	0.00
26	1209	ROSALES	0.00	0.00
26	1209	ROSARIO	0.00	0.00
26	1209	ASCENSION	0.00	3.73
26	1209	SAN FRANCISCO DE CONCHOS	0.00	0.00
26	1209	SAN FRANCISCO DEL ORO	0.00	34.97

LUGAR Y TASAS EN NARCOMENUDEO POR CADA 100,000 HABITANTES

[Indice nacional=68.65 Indice Estatal=82.27]

ESTATAL	NACIONAL	MUNICIPIO	ULTIMOS 12 MESES	12 MESES ANTERIORES
26	1209	SATEVO	0.00	0.00
26	1209	TEMOSACHIC	0.00	0.00
26	1209	EL TULE	0.00	0.00
26	1209	URUACHI	0.00	0.00
26	1209	VALLE DE ZARAGOZA	0.00	34.14
26	1209	ALLENDE	0.00	10.30
26	1209	SAN FRANCISCO DE BORJA	0.00	0.00
26	1209	BALLEZA	0.00	5.55
26	1209	BATOPILAS DE MANUEL GOMEZ MORIN	0.00	0.00
26	1209	BUENAVENTURA	0.00	0.00
26	1209	CARICHI	0.00	0.00
26	1209	CORONADO	0.00	0.00
26	1209	COYAME DEL SOTOL	0.00	0.00
26	1209	LA CRUZ	0.00	0.00
26	1209	CUSHUIRIACHI	0.00	0.00
26	1209	CHINIPAS	0.00	0.00
26	1209	DR. BELISARIO DOMINGUEZ	0.00	0.00
26	1209	GALEANA	0.00	0.00
26	1209	SANTA ISABEL	0.00	0.00
26	1209	GRAN MORELOS	0.00	0.00
26	1209	GUADALUPE Y CALVO	0.00	1.69
26	1209	GUAZAPARES	0.00	0.00
26	1209	GUERRERO	0.00	0.00
26	1209	HUEJOTITAN	0.00	0.00
26	1209	JULIMES	0.00	19.94
26	1209	LOPEZ	0.00	0.00
26	1209	MAGUARICHI	0.00	0.00
26	1209	MANUEL BENAVIDES	0.00	0.00
26	1209	MATACHI	0.00	0.00
26	1209	MATAMOROS	0.00	0.00
26	1209	MORELOS	0.00	0.00

LUGAR Y TASAS EN VIOLENCIA FAMILIAR POR CADA 100,000 HABITANTES
[Índice nacional=216.52 Índice Estatal=362.91]

ESTATAL	NACIONAL	MUNICIPIO	ULTIMOS 12 MESES	12 MESES ANTERIORES
1	33	JUAREZ	493.52	501.20
2	50	HIDALGO DEL PARRAL	457.27	508.29
3	56	DELICIAS	440.84	352.23
4	104	SANTA BARBARA	363.58	276.96
5	108	CHIHUAHUA	359.56	332.00
6	137	SAN FRANCISCO DEL ORO	325.29	227.27
7	146	ALDAMA	316.44	338.67
8	152	NUEVO CASAS GRANDES	310.65	159.84
9	155	MEOQUI	309.80	199.11
10	157	BOCOYNA	307.87	266.13
11	167	CUAUHTEMOC	297.15	293.67
12	254	JIMENEZ	257.13	186.70
13	315	CAMARGO	230.79	173.29
14	333	GUERRERO	225.61	145.27
15	401	NONOAVA	205.27	69.32
16	402	ROSALES	205.24	154.26
17	482	GUACHOCHI	185.21	194.14
18	493	ALLENDE	182.69	82.39
19	600	CORONADO	161.36	41.02
20	638	SAUCILLO	155.85	195.03
21	732	JULIMES	137.90	99.72
22	735	ASCENSION	137.04	100.69
23	784	AHUMADA	127.98	37.96
24	858	MATAMOROS	118.62	100.36
25	876	MATACHI	115.94	88.24
26	947	EL TULE	105.49	0.00
27	988	BACHINIVA	99.07	100.78
28	1075	SANTA ISABEL	89.73	113.84
29	1138	TEMOSACHIC	81.81	69.31
30	1157	OJINAGA	79.86	67.99
31	1188	CUSIHUIRIACHI	76.13	0.00
32	1239	CASAS GRANDES	70.87	87.86
33	1261	GALEANA	68.14	123.97
34	1278	VALLE DE ZARAGOZA	67.04	68.27
35	1339	BALLEZA	60.67	5.55
36	1345	PRAXEDIS G. GUERRERO	60.18	239.81

LUGAR Y TASAS EN VIOLENCIA FAMILIAR POR CADA 100,000 HABITANTES

[Índice nacional=216.52 Índice Estatal=362.91]

ESTATAL	NACIONAL	MUNICIPIO	ULTIMOS 12 MESES	12 MESES ANTERIORES
37	1396	BUENAVENTURA	54.35	35.27
38	1446	AQUILES SERDAN	49.64	65.46
39	1452	JANOS	48.97	74.40
40	1495	MADERA	44.32	51.09
41	1500	ROSARIO	44.03	89.49
42	1555	URIQUE	39.40	17.66
43	1562	IGNACIO ZARAGOZA	38.43	13.01
44	1590	OCAMPO	36.44	73.63
45	1599	MORIS	35.35	0.00
46	1616	CHINIPAS	34.27	34.56
47	1653	BATOPILAS DE MANUEL GOMEZ MORIN	30.95	15.48
48	1662	URUACHI	30.45	15.23
49	1667	GUADALUPE Y CALVO	30.18	43.82
50	1676	NAMIQUIPA	29.67	41.52
51	1681	SATEVO	28.70	0.00
52	1736	MORELOS	24.01	0.00
53	1748	LOPEZ	22.13	157.16
54	1767	GUADALUPE	20.78	20.57
55	1782	CARICHI	18.96	0.00
56	1873	GUAZAPARES	11.34	45.73
57	1890	GOMEZ FARIAS	9.95	0.00
58	1994	LA CRUZ	0.00	92.31
58	1994	COYAME DEL SOTOL	0.00	0.00
58	1994	SAN FRANCISCO DE CONCHOS	0.00	34.63
58	1994	SAN FRANCISCO DE BORJA	0.00	0.00
58	1994	RIVA PALACIO	0.00	11.92
58	1994	MANUEL BENAVIDES	0.00	0.00
58	1994	MAGUARICHI	0.00	0.00
58	1994	HUEJOTITAN	0.00	90.74
58	1994	GRAN MORELOS	0.00	0.00
58	1994	DR. BELISARIO DOMINGUEZ	0.00	139.42

LUGAR Y TASAS EN DELITOS SEXUALES POR CADA 100,000 HABITANTES

[Índice nacional=68.01 Índice Estatal=111.91]

ESTATAL	NACIONAL	MUNICIPIO	ULTIMOS 12 MESES	12 MESES ANTERIORES
1	56	JUAREZ	132.39	132.42
2	60	CHIHUAHUA	130.07	126.27
3	77	CUAUHTEMOC	120.77	112.00
4	90	ALDAMA	114.07	119.09
5	93	DELICIAS	111.26	108.28
6	105	HIDALGO DEL PARRAL	107.50	120.19
7	123	BOCOYNA	102.62	83.16
8	127	NUEVO CASAS GRANDES	102.11	91.54
9	138	MEOQUI	100.59	85.33
10	165	GALEANA	95.39	137.74
11	177	CAMARGO	92.67	67.20
12	178	ASCENSION	92.60	82.04
13	191	SANTA BARBARA	90.89	67.14
14	198	SANTA ISABEL	89.73	113.84
15	279	GUACHOCHI	76.84	71.32
16	294	GUERRERO	75.20	85.32
17	318	OCAMPO	72.88	73.63
18	338	SAUCILLO	70.84	40.15
19	339	BACHINIVA	70.76	43.19
20	388	JIMENEZ	65.88	85.84
21	391	URIQUE	65.67	30.91
22	491	MAGUARICHI	58.07	0.00
23	506	SATEVO	57.41	58.29
24	512	MADERA	56.98	47.90
25	546	CASAS GRANDES	55.12	95.85
26	566	MORIS	53.02	0.00
27	570	AHUMADA	52.70	83.52
28	665	ROSALES	47.36	63.83
29	704	URUACHI	45.67	0.00
30	729	NAMIQUIPA	44.51	37.74
31	817	ALLENDE	40.60	51.49
32	826	CORONADO	40.34	123.05
33	847	AQUILES SERDAN	39.71	30.21
34	856	JULIMES	39.40	59.83
35	868	BUENAVENTURA	38.82	47.03
36	874	SAN FRANCISCO DE BORJA	38.62	78.83

LUGAR Y TASAS EN DELITOS SEXUALES POR CADA 100,000 HABITANTES

[Índice nacional=68.01 Índice Estatal=111.91]

ESTATAL	NACIONAL	MUNICIPIO	ULTIMOS 12 MESES	12 MESES ANTERIORES
37	954	GUADALUPE Y CALVO	35.22	38.76
38	971	GRAN MORELOS	34.55	35.12
39	975	NONOAVA	34.21	34.66
40	981	DR. BELISARIO DOMINGUEZ	34.05	0.00
41	1010	BALLEZA	33.09	27.75
42	1019	JANOS	32.65	82.67
43	1139	MATACHI	28.99	29.41
44	1193	TEMOSACHIC	27.27	13.86
45	1278	MORELOS	24.01	24.06
46	1319	LA CRUZ	22.75	46.16
47	1376	GUADALUPE	20.78	41.14
48	1395	PRAXEDIS G. GUERRERO	20.06	79.94
49	1406	MATAMOROS	19.77	100.36
50	1479	SAN FRANCISCO DEL ORO	17.12	104.90
51	1522	OJINAGA	15.97	3.24
52	1651	GUAZAPARES	11.34	22.86
53	1738	BATOPILAS DE MANUEL GOMEZ MORIN	7.74	15.48
54	1835	IGNACIO ZARAGOZA	0.00	26.02
54	1835	HUEJOTITAN	0.00	0.00
54	1835	GOMEZ FARIAS	0.00	20.21
54	1835	CUSIHUIRIACHI	0.00	38.52
54	1835	COYAME DEL SOTOL	0.00	0.00
54	1835	CARICHI	0.00	0.00
54	1835	EL TULE	0.00	107.07
54	1835	VALLE DE ZARAGOZA	0.00	34.14
54	1835	SAN FRANCISCO DE CONCHOS	0.00	0.00
54	1835	ROSARIO	0.00	0.00
54	1835	RIVA PALACIO	0.00	23.84
54	1835	MANUEL BENAVIDES	0.00	0.00
54	1835	LOPEZ	0.00	44.90
54	1835	CHINIPAS	0.00	34.56

LUGAR Y TASAS EN VIOLACION POR CADA 100,000 HABITANTES

[Indice nacional=17.32 Indice Estatal=35.71]

ESTATAL	NACIONAL	MUNICIPIO	ULTIMOS 12 MESES	12 MESES ANTERIORES
1	49	MAGUARICHI	58.07	0.00
2	53	SATEVO	57.41	29.15
3	65	GALEANA	54.51	68.87
4	82	JUAREZ	48.14	53.18
5	86	GUACHOCHI	47.29	49.52
6	101	ALDAMA	44.15	33.49
7	124	BOCOYNA	39.72	36.59
8	140	OCAMPO	36.44	49.09
9	156	URIQUE	35.02	17.66
10	165	CHIHUAHUA	33.82	35.51
11	170	CUAUHTEMOC	33.37	30.55
12	184	DELICIAS	31.88	33.46
13	203	HIDALGO DEL PARRAL	30.60	28.38
14	207	URUACHI	30.45	0.00
15	213	NUEVO CASAS GRANDES	30.20	30.51
16	224	CAMARGO	29.72	21.22
17	225	ASCENSION	29.63	33.56
18	235	MATACHI	28.99	29.41
19	251	MEOQUI	28.16	26.41
20	322	MORELOS	24.01	24.06
21	366	AHUMADA	22.59	45.55
22	374	SANTA ISABEL	22.43	0.00
23	424	GUADALUPE	20.78	20.57
24	435	GUERRERO	20.51	32.28
25	446	PRAXEDIS G. GUERRERO	20.06	39.97
26	451	AQUILES SERDAN	19.85	10.07
27	555	JIMENEZ	17.00	34.33
28	571	GUADALUPE Y CALVO	16.77	18.54
29	582	BALLEZA	16.55	0.00
30	675	SAUCILLO	14.17	11.47
31	678	BACHINIVA	14.15	14.40
32	749	MADERA	12.66	6.39
33	790	BUENAVENTURA	11.65	27.43
34	996	SANTA BARBARA	8.26	16.79
35	1009	JANOS	8.16	16.53
36	1027	CASAS GRANDES	7.87	15.97

LUGAR Y TASAS EN VIOLACION POR CADA 100,000 HABITANTES

[Índice nacional=17.32 Índice Estatal=35.71]

ESTATAL	NACIONAL	MUNICIPIO	ULTIMOS 12 MESES	12 MESES ANTERIORES
37	1047	BATOPILAS DE MANUEL GOMEZ MORIN	7.74	15.48
38	1139	OJINAGA	6.39	3.24
39	1225	ROSALES	5.26	26.60
40	1311	NAMIQUIPA	3.71	11.32
41	1410	ROSARIO	0.00	0.00
41	1410	RIVA PALACIO	0.00	11.92
41	1410	NONOAVA	0.00	0.00
41	1410	MORIS	0.00	0.00
41	1410	MATAMOROS	0.00	20.07
41	1410	MANUEL BENAVIDES	0.00	0.00
41	1410	LOPEZ	0.00	0.00
41	1410	JULIMES	0.00	19.94
41	1410	IGNACIO ZARAGOZA	0.00	13.01
41	1410	HUEJOTITAN	0.00	0.00
41	1410	GUAZAPARES	0.00	11.43
41	1410	GRAN MORELOS	0.00	35.12
41	1410	ALLENDE	0.00	20.60
41	1410	GOMEZ FARIAS	0.00	0.00
41	1410	DR. BELISARIO DOMINGUEZ	0.00	0.00
41	1410	CHINIPAS	0.00	34.56
41	1410	CUSIHUIRIACHI	0.00	19.26
41	1410	LA CRUZ	0.00	23.08
41	1410	COYAME DEL SOTOL	0.00	0.00
41	1410	CORONADO	0.00	0.00
41	1410	VALLE DE ZARAGOZA	0.00	17.07
41	1410	CARICHI	0.00	0.00
41	1410	EL TULE	0.00	53.53
41	1410	TEMOSACHIC	0.00	13.86
41	1410	SAN FRANCISCO DEL ORO	0.00	0.00
41	1410	SAN FRANCISCO DE CONCHOS	0.00	0.00
41	1410	SAN FRANCISCO DE BORJA	0.00	39.42

LUGAR Y TASAS EN ROBO CASA HABITACION POR CADA 100,000 HABITANTES
[Indice nacional=41.62 Indice Estatal=68.69]

ESTATAL	NACIONAL	MUNICIPIO	ULTIMOS 12 MESES	12 MESES ANTERIORES
1	1	SANTA ISABEL	314.04	91.07
2	9	HIDALGO DEL PARRAL	194.32	135.21
3	12	MEOQUI	181.05	233.65
4	24	BACHINIVA	155.68	57.59
5	28	SAUCILLO	144.51	146.27
6	30	SANTA BARBARA	140.47	151.07
7	35	JULIMES	137.90	79.78
8	39	DELICIAS	129.31	179.46
9	48	ROSALES	121.04	143.62
10	75	CUAUHTEMOC	104.88	120.58
11	95	GALEANA	95.39	68.87
12	105	CAMARGO	92.67	61.89
13	110	CHIHUAHUA	90.65	62.98
14	117	JIMENEZ	89.25	32.19
15	154	MATAMOROS	79.08	0.00
16	161	NUEVO CASAS GRANDES	77.66	61.03
17	207	VALLE DE ZARAGOZA	67.04	17.07
18	293	CASAS GRANDES	55.12	47.92
19	318	COYAME DEL SOTOL	52.11	0.00
20	323	SAN FRANCISCO DEL ORO	51.36	34.97
21	360	GUERRERO	47.86	53.04
22	366	MADERA	47.48	41.51
23	430	JUAREZ	43.64	53.59
24	509	CUSIHUIRIACHI	38.07	19.26
25	531	ALDAMA	36.80	63.27
26	642	AQUILES SERDAN	29.78	5.04
27	662	SATEVO	28.70	58.29
28	692	GUACHOCHI	27.59	21.79
29	716	BOCOYNA	26.48	29.94
30	752	JANOS	24.48	24.80
31	791	LA CRUZ	22.75	0.00
32	794	AHUMADA	22.59	15.18
33	806	LOPEZ	22.13	22.45
34	848	ALLENDE	20.30	51.49
35	991	NAMIQUIPA	14.84	15.10
36	993	ASCENSION	14.82	44.75

LUGAR Y TASAS EN ROBO CASA HABITACION POR CADA 100,000 HABITANTES

[Indice nacional=41.62 Indice Estatal=68.69]

ESTATAL	NACIONAL	MUNICIPIO	ULTIMOS 12 MESES	12 MESES ANTERIORES
37	1078	RIVA PALACIO	11.82	23.84
38	1102	BALLEZA	11.03	11.10
39	1149	OJINAGA	9.58	16.19
40	1314	GUADALUPE Y CALVO	5.03	3.37
41	1350	BUENAVENTURA	3.88	7.84
42	1420	MORELOS	0.00	0.00
42	1420	MATACHI	0.00	0.00
42	1420	MANUEL BENAVIDES	0.00	0.00
42	1420	MAGUARICHI	0.00	0.00
42	1420	IGNACIO ZARAGOZA	0.00	0.00
42	1420	HUEJOTITAN	0.00	0.00
42	1420	GUAZAPARES	0.00	0.00
42	1420	GUADALUPE	0.00	0.00
42	1420	GRAN MORELOS	0.00	105.37
42	1420	GOMEZ FARIAS	0.00	10.11
42	1420	DR. BELISARIO DOMINGUEZ	0.00	0.00
42	1420	CHINIPAS	0.00	0.00
42	1420	CORONADO	0.00	0.00
42	1420	URUACHI	0.00	15.23
42	1420	CARICHI	0.00	9.62
42	1420	URIQUE	0.00	0.00
42	1420	EL TULE	0.00	53.53
42	1420	TEMOSACHIC	0.00	13.86
42	1420	SAN FRANCISCO DE CONCHOS	0.00	0.00
42	1420	SAN FRANCISCO DE BORJA	0.00	0.00
42	1420	ROSARIO	0.00	0.00
42	1420	PRAXEDIS G. GUERRERO	0.00	79.94
42	1420	BATOPILAS DE MANUEL GOMEZ MORIN	0.00	0.00
42	1420	OCAMPO	0.00	0.00
42	1420	NONOAVA	0.00	0.00
42	1420	MORIS	0.00	0.00

LUGAR Y TASAS EN ROBO CASA HABITACION CON VIOLENCIA POR CADA 100,000 HABITANTES
[Indice nacional=4.40 Indice Estatal=1.90]

ESTATAL	NACIONAL	MUNICIPIO	ULTIMOS 12 MESES	12 MESES ANTERIORES
1	220	CASAS GRANDES	7.87	0.00
2	322	NUEVO CASAS GRANDES	5.75	2.91
3	367	AQUILES SERDAN	4.96	0.00
4	435	MEOQUI	4.02	8.13
5	445	GUACHOCHI	3.94	0.00
6	462	CUAUHTEMOC	3.71	6.43
7	463	ASCENSION	3.70	3.73
8	484	CAMARGO	3.50	3.54
9	577	HIDALGO DEL PARRAL	2.48	1.67
10	593	GUERRERO	2.28	0.00
11	610	JUAREZ	2.15	2.50
12	614	JIMENEZ	2.13	2.15
13	674	CHIHUAHUA	1.53	1.54
14	690	DELICIAS	1.20	0.61
15	730	DR. BELISARIO DOMINGUEZ	0.00	0.00
15	730	GALEANA	0.00	0.00
15	730	SANTA ISABEL	0.00	0.00
15	730	GOMEZ FARIAS	0.00	0.00
15	730	GRAN MORELOS	0.00	0.00
15	730	GUADALUPE	0.00	0.00
15	730	GUADALUPE Y CALVO	0.00	0.00
15	730	GUAZAPARES	0.00	0.00
15	730	HUEJOTITAN	0.00	0.00
15	730	IGNACIO ZARAGOZA	0.00	0.00
15	730	JANOS	0.00	16.53
15	730	JULIMES	0.00	0.00
15	730	LOPEZ	0.00	0.00
15	730	MADERA	0.00	3.19
15	730	MAGUARICHI	0.00	0.00
15	730	MANUEL BENAVIDES	0.00	0.00
15	730	MATACHI	0.00	0.00
15	730	MATAMOROS	0.00	0.00
15	730	MORELOS	0.00	0.00
15	730	MORIS	0.00	0.00
15	730	NAMIQUIPA	0.00	0.00
15	730	NONOAVA	0.00	0.00

LUGAR Y TASAS EN ROBO CASA HABITACION CON VIOLENCIA POR CADA 100,000 HABITANTES
 [Indice nacional=4.40 Indice Estatal=1.90]

ESTATAL	NACIONAL	MUNICIPIO	ULTIMOS 12 MESES	12 MESES ANTERIORES
15	730	OCAMPO	0.00	0.00
15	730	OJINAGA	0.00	3.24
15	730	PRAXEDIS G. GUERRERO	0.00	0.00
15	730	RIVA PALACIO	0.00	0.00
15	730	ROSALES	0.00	0.00
15	730	AHUMADA	0.00	0.00
15	730	SAN FRANCISCO DE BORJA	0.00	0.00
15	730	SAN FRANCISCO DE CONCHOS	0.00	0.00
15	730	SAN FRANCISCO DEL ORO	0.00	0.00
15	730	SANTA BARBARA	0.00	0.00
15	730	SATEVO	0.00	0.00
15	730	SAUCILLO	0.00	0.00
15	730	TEMOSACHIC	0.00	0.00
15	730	EL TULE	0.00	0.00
15	730	URIQUE	0.00	0.00
15	730	URUACHI	0.00	0.00
15	730	VALLE DE ZARAGOZA	0.00	0.00
15	730	ROSARIO	0.00	0.00
15	730	ALDAMA	0.00	0.00
15	730	ALLENDE	0.00	0.00
15	730	BACHINIVA	0.00	0.00
15	730	BALLEZA	0.00	0.00
15	730	BATOPILAS DE MANUEL GOMEZ MORIN	0.00	0.00
15	730	BOCOYNA	0.00	0.00
15	730	BUENAVENTURA	0.00	0.00
15	730	CARICHI	0.00	0.00
15	730	CORONADO	0.00	0.00
15	730	COYAME DEL SOTOL	0.00	0.00
15	730	LA CRUZ	0.00	0.00
15	730	CUSIHUIRIACHI	0.00	0.00
15	730	CHINIPAS	0.00	0.00

LUGAR Y TASAS EN ROBO NEGOCIO POR CADA 100,000 HABITANTES

[Índice nacional=59.17 Índice Estatal=48.65]

ESTATAL	NACIONAL	MUNICIPIO	ULTIMOS 12 MESES	12 MESES ANTERIORES
1	60	HIDALGO DEL PARRAL	105.84	84.30
2	135	CHIHUAHUA	65.60	44.56
3	154	DELICIAS	58.94	71.78
4	158	CUAUHTEMOC	58.27	65.38
5	176	JUAREZ	53.31	66.82
6	235	MEOQUI	42.25	26.41
7	261	SAN FRANCISCO DE BORJA	38.62	0.00
8	289	SAN FRANCISCO DEL ORO	34.24	0.00
9	313	ROSALES	31.58	15.96
10	333	NUEVO CASAS GRANDES	28.76	27.61
11	363	ALDAMA	25.76	7.44
12	396	BOCOYNA	23.17	9.98
13	403	GUERRERO	22.79	6.92
14	404	SAUCILLO	22.67	8.60
15	452	PRAXEDIS G. GUERRERO	20.06	0.00
16	468	CAMARGO	19.23	35.37
17	556	URUACHI	15.22	0.00
18	567	AQUILES SERDAN	14.89	0.00
19	585	BACHINIVA	14.15	57.59
20	596	GUACHOCHI	13.79	7.92
21	649	OCAMPO	12.15	24.54
22	673	ASCENSION	11.11	18.65
23	702	ALLENDE	10.15	0.00
24	757	JIMENEZ	8.50	12.88
25	766	SANTA BARBARA	8.26	8.39
26	781	CASAS GRANDES	7.87	0.00
27	794	AHUMADA	7.53	30.37
28	842	OJINAGA	6.39	3.24
29	844	MADERA	6.33	3.19
30	908	GUADALUPE Y CALVO	5.03	11.80
31	1047	ROSARIO	0.00	0.00
31	1047	SAN FRANCISCO DE CONCHOS	0.00	0.00
31	1047	SATEVO	0.00	0.00
31	1047	BALLEZA	0.00	5.55
31	1047	EL TULE	0.00	0.00
31	1047	URIQUE	0.00	4.42

LUGAR Y TASAS EN ROBO NEGOCIO POR CADA 100,000 HABITANTES

[Indice nacional=59.17 Indice Estatal=48.65]

ESTATAL	NACIONAL	MUNICIPIO	ULTIMOS 12 MESES	12 MESES ANTERIORES
31	1047	VALLE DE ZARAGOZA	0.00	0.00
31	1047	TEMOSACHIC	0.00	0.00
31	1047	BATOPILAS DE MANUEL GOMEZ MORIN	0.00	0.00
31	1047	BUENAVENTURA	0.00	3.92
31	1047	CARICHI	0.00	9.62
31	1047	CORONADO	0.00	0.00
31	1047	COYAME DEL SOTOL	0.00	0.00
31	1047	LA CRUZ	0.00	0.00
31	1047	CUSIHUIRIACHI	0.00	0.00
31	1047	CHINIPAS	0.00	0.00
31	1047	DR. BELISARIO DOMINGUEZ	0.00	0.00
31	1047	GALEANA	0.00	13.77
31	1047	SANTA ISABEL	0.00	0.00
31	1047	GOMEZ FARIAS	0.00	0.00
31	1047	GRAN MORELOS	0.00	0.00
31	1047	GUADALUPE	0.00	0.00
31	1047	GUAZAPARES	0.00	11.43
31	1047	HUEJOTITAN	0.00	0.00
31	1047	IGNACIO ZARAGOZA	0.00	0.00
31	1047	JANOS	0.00	8.27
31	1047	JULIMES	0.00	0.00
31	1047	LOPEZ	0.00	0.00
31	1047	MAGUARICHI	0.00	0.00
31	1047	MANUEL BENAVIDES	0.00	0.00
31	1047	MATACHI	0.00	0.00
31	1047	MATAMOROS	0.00	20.07
31	1047	MORELOS	0.00	0.00
31	1047	MORIS	0.00	0.00
31	1047	NAMIQUIPA	0.00	7.55
31	1047	NONOAVA	0.00	0.00
31	1047	RIVA PALACIO	0.00	0.00

LUGAR Y TASAS EN ROBO NEGOCIO CON VIOLENCIA POR CADA 100,000 HABITANTES

[Indice nacional=24.68 Indice Estatal=6.23]

ESTATAL	NACIONAL	MUNICIPIO	ULTIMOS 12 MESES	12 MESES ANTERIORES
1	330	CUAUHTEMOC	10.59	23.04
2	343	NUEVO CASAS GRANDES	10.07	0.00
3	371	JUAREZ	8.39	8.37
4	401	CHIHUAHUA	7.23	7.82
5	497	HIDALGO DEL PARRAL	4.96	12.52
6	519	GUERRERO	4.56	0.00
7	556	GUACHOCHI	3.94	0.00
8	573	ALDAMA	3.68	0.00
9	576	DELICIAS	3.61	6.69
10	583	CAMARGO	3.50	10.61
11	672	MEOQUI	2.01	6.10
12	718	CORONADO	0.00	0.00
12	718	COYAME DEL SOTOL	0.00	0.00
12	718	LA CRUZ	0.00	0.00
12	718	CUSIHUIRIACHI	0.00	0.00
12	718	CHINIPAS	0.00	0.00
12	718	DR. BELISARIO DOMINGUEZ	0.00	0.00
12	718	GALEANA	0.00	0.00
12	718	SANTA ISABEL	0.00	0.00
12	718	GOMEZ FARIAS	0.00	0.00
12	718	GRAN MORELOS	0.00	0.00
12	718	GUADALUPE	0.00	0.00
12	718	GUADALUPE Y CALVO	0.00	0.00
12	718	GUAZAPARES	0.00	0.00
12	718	HUEJOTITAN	0.00	0.00
12	718	IGNACIO ZARAGOZA	0.00	0.00
12	718	JANOS	0.00	0.00
12	718	JIMENEZ	0.00	2.15
12	718	JULIMES	0.00	0.00
12	718	LOPEZ	0.00	0.00
12	718	MADERA	0.00	0.00
12	718	MAGUARICHI	0.00	0.00
12	718	MANUEL BENAVIDES	0.00	0.00
12	718	MATACHI	0.00	0.00
12	718	MATAMOROS	0.00	0.00
12	718	MORELOS	0.00	0.00

LUGAR Y TASAS EN ROBO NEGOCIO CON VIOLENCIA POR CADA 100,000 HABITANTES
 [Indice nacional=24.68 Indice Estatal=6.23]

ESTATAL	NACIONAL	MUNICIPIO	ULTIMOS 12 MESES	12 MESES ANTERIORES
12	718	MORIS	0.00	0.00
12	718	NAMIQUIPA	0.00	3.77
12	718	NONOAVA	0.00	0.00
12	718	OCAMPO	0.00	0.00
12	718	OJINAGA	0.00	0.00
12	718	AHUMADA	0.00	0.00
12	718	RIVA PALACIO	0.00	0.00
12	718	ROSALES	0.00	0.00
12	718	ROSARIO	0.00	0.00
12	718	SAN FRANCISCO DE BORJA	0.00	0.00
12	718	SAN FRANCISCO DE CONCHOS	0.00	0.00
12	718	SAN FRANCISCO DEL ORO	0.00	0.00
12	718	SANTA BARBARA	0.00	0.00
12	718	SATEVO	0.00	0.00
12	718	SAUCILLO	0.00	0.00
12	718	TEMOSACHIC	0.00	0.00
12	718	EL TULE	0.00	0.00
12	718	URIQUE	0.00	4.42
12	718	URUACHI	0.00	0.00
12	718	VALLE DE ZARAGOZA	0.00	0.00
12	718	PRAXEDIS G. GUERRERO	0.00	0.00
12	718	ALLENDE	0.00	0.00
12	718	AQUILES SERDAN	0.00	0.00
12	718	ASCENSION	0.00	0.00
12	718	BACHINIVA	0.00	0.00
12	718	BALLEZA	0.00	0.00
12	718	BATOPILAS DE MANUEL GOMEZ MORIN	0.00	0.00
12	718	BOCOYNA	0.00	3.33
12	718	BUENAVENTURA	0.00	0.00
12	718	CARICHI	0.00	0.00
12	718	CASAS GRANDES	0.00	0.00

LUGAR Y TASAS EN ROBO VEHICULOS POR CADA 100,000 HABITANTES

[Indice nacional=104.01 Índice Estatal=96.77]

ESTATAL	NACIONAL	MUNICIPIO	ULTIMOS 12 MESES	12 MESES ANTERIORES
1	59	SATEVO	258.32	291.46
2	175	SANTA ISABEL	157.02	136.61
3	193	JUAREZ	151.19	171.09
4	332	CUAUHTEMOC	107.53	79.85
5	426	CHIHUAHUA	87.50	99.83
6	488	SAN FRANCISCO DE BORJA	77.25	0.00
7	493	DELICIAS	76.98	83.34
8	496	HIDALGO DEL PARRAL	76.90	78.46
9	554	SAN FRANCISCO DEL ORO	68.48	52.45
10	599	MEOQUI	64.37	42.67
11	741	VALLE DE ZARAGOZA	50.28	34.14
12	744	GUERRERO	50.14	29.98
13	800	AHUMADA	45.17	53.15
14	863	GALEANA	40.88	13.77
15	870	CORONADO	40.34	0.00
16	885	MATAMOROS	39.54	0.00
17	900	OJINAGA	38.33	16.19
18	956	GRAN MORELOS	34.55	35.12
19	958	NUEVO CASAS GRANDES	34.52	20.34
20	966	DR. BELISARIO DOMINGUEZ	34.05	0.00
21	986	BALLEZA	33.09	5.55
22	988	SANTA BARBARA	33.05	0.00
23	1019	SAUCILLO	31.17	28.68
24	1050	GOMEZ FARIAS	29.86	0.00
25	1056	GUACHOCHI	29.56	21.79
26	1095	JIMENEZ	27.63	34.33
27	1123	ASCENSION	25.93	18.65
28	1167	RIVA PALACIO	23.64	0.00
29	1169	CASAS GRANDES	23.62	23.96
30	1180	BOCOYNA	23.17	19.96
31	1206	ALDAMA	22.08	14.89
32	1226	ROSALES	21.05	15.96
33	1231	GUADALUPE	20.78	20.57
34	1236	ALLENDE	20.30	30.90
35	1256	JULIMES	19.70	19.94
36	1270	CUSIHUIRIACHI	19.03	38.52

LUGAR Y TASAS EN ROBO VEHICULOS POR CADA 100,000 HABITANTES

[Indice nacional=104.01 Índice Estatal=96.77]

ESTATAL	NACIONAL	MUNICIPIO	ULTIMOS 12 MESES	12 MESES ANTERIORES
37	1349	MADERA	15.83	9.58
38	1355	BUENAVENTURA	15.53	3.92
39	1385	CAMARGO	13.99	19.45
40	1398	TEMOSACHIC	13.64	0.00
41	1497	CARICHI	9.48	0.00
42	1511	URIQUE	8.76	4.42
43	1524	JANOS	8.16	16.53
44	1540	NAMIQUIPA	7.42	15.10
45	1605	AQUILES SERDAN	4.96	0.00
46	1643	GUADALUPE Y CALVO	3.35	5.06
47	1661	MORELOS	0.00	12.03
47	1661	MANUEL BENAVIDES	0.00	0.00
47	1661	MORIS	0.00	0.00
47	1661	BACHINIVA	0.00	28.79
47	1661	NONOAVA	0.00	0.00
47	1661	OCAMPO	0.00	0.00
47	1661	MAGUARICHI	0.00	0.00
47	1661	LOPEZ	0.00	0.00
47	1661	SAN FRANCISCO DE CONCHOS	0.00	0.00
47	1661	PRAXEDIS G. GUERRERO	0.00	0.00
47	1661	ROSARIO	0.00	0.00
47	1661	EL TULE	0.00	53.53
47	1661	IGNACIO ZARAGOZA	0.00	0.00
47	1661	HUEJOTITAN	0.00	0.00
47	1661	GUAZAPARES	0.00	11.43
47	1661	CHINIPAS	0.00	0.00
47	1661	LA CRUZ	0.00	0.00
47	1661	COYAME DEL SOTOL	0.00	0.00
47	1661	URUACHI	0.00	0.00
47	1661	MATACHI	0.00	29.41
47	1661	BATOPILAS DE MANUEL GOMEZ MORIN	0.00	0.00

LUGAR Y TASAS EN ROBO VEHICULOS CON VIOLENCIA POR CADA 100,000 HABITANTES

[Indice nacional=35.47 Indice Estatal=9.33]

ESTATAL	NACIONAL	MUNICIPIO	ULTIMOS 12 MESES	12 MESES ANTERIORES
1	65	SATEVO	143.51	145.73
2	104	SANTA ISABEL	112.16	113.84
3	434	GRAN MORELOS	34.55	0.00
4	441	DR. BELISARIO DOMINGUEZ	34.05	0.00
5	448	VALLE DE ZARAGOZA	33.52	34.14
6	526	BALLEZA	27.58	0.00
7	658	GUERRERO	20.51	9.22
8	662	ALLENDE	20.30	10.30
9	671	CUAUHTEMOC	20.13	13.93
10	676	MATAMOROS	19.77	0.00
11	741	SANTA BARBARA	16.53	0.00
12	762	CASAS GRANDES	15.75	0.00
13	785	AHUMADA	15.06	22.78
14	810	JUAREZ	14.30	17.55
15	880	RIVA PALACIO	11.82	0.00
16	935	GOMEZ FARIAS	9.95	0.00
17	950	OJINAGA	9.58	3.24
18	977	HIDALGO DEL PARRAL	9.10	12.52
19	1019	MEOQUI	8.05	0.00
20	1040	ASCENSION	7.41	3.73
21	1042	ALDAMA	7.36	0.00
22	1124	ROSALES	5.26	0.00
23	1175	URIQUE	4.38	4.42
24	1180	JIMENEZ	4.25	6.44
25	1193	GUACHOCHI	3.94	7.92
26	1203	CHIHUAHUA	3.77	6.38
27	1207	NAMIQUIPA	3.71	7.55
28	1224	BOCOYNA	3.31	9.98
29	1266	DELICIAS	2.41	2.43
30	1288	CAMARGO	1.75	1.77
31	1291	GUADALUPE Y CALVO	1.68	1.69
32	1300	NUEVO CASAS GRANDES	1.44	2.91
33	1311	TEMOSACHIC	0.00	0.00
33	1311	AQUILES SERDAN	0.00	0.00
33	1311	URUACHI	0.00	0.00
33	1311	EL TULE	0.00	53.53

LUGAR Y TASAS EN ROBO VEHICULOS CON VIOLENCIA POR CADA 100,000 HABITANTES
 [Indice nacional=35.47 Indice Estatal=9.33]

ESTATAL	NACIONAL	MUNICIPIO	ULTIMOS 12 MESES	12 MESES ANTERIORES
33	1311	BACHINIVA	0.00	0.00
33	1311	BATOPILAS DE MANUEL GOMEZ MORIN	0.00	0.00
33	1311	BUENAVENTURA	0.00	0.00
33	1311	CARICHI	0.00	0.00
33	1311	CORONADO	0.00	0.00
33	1311	COYAME DEL SOTOL	0.00	0.00
33	1311	LA CRUZ	0.00	0.00
33	1311	CUSIHUIRIACHI	0.00	19.26
33	1311	CHINIPAS	0.00	0.00
33	1311	GALEANA	0.00	13.77
33	1311	GUADALUPE	0.00	0.00
33	1311	GUAZAPARES	0.00	11.43
33	1311	HUEJOTITAN	0.00	0.00
33	1311	IGNACIO ZARAGOZA	0.00	0.00
33	1311	JANOS	0.00	8.27
33	1311	JULIMES	0.00	0.00
33	1311	LOPEZ	0.00	0.00
33	1311	MADERA	0.00	6.39
33	1311	MAGUARICHI	0.00	0.00
33	1311	MANUEL BENAVIDES	0.00	0.00
33	1311	MATACHI	0.00	0.00
33	1311	MORELOS	0.00	0.00
33	1311	MORIS	0.00	0.00
33	1311	NONOAVA	0.00	0.00
33	1311	OCAMPO	0.00	0.00
33	1311	PRAXEDIS G. GUERRERO	0.00	0.00
33	1311	ROSARIO	0.00	0.00
33	1311	SAN FRANCISCO DE BORJA	0.00	0.00
33	1311	SAN FRANCISCO DE CONCHOS	0.00	0.00
33	1311	SAN FRANCISCO DEL ORO	0.00	17.48
33	1311	SAUCILLO	0.00	2.87

LUGAR Y TASAS EN ROBO TRANSEUNTES POR CADA 100,000 HABITANTES

[Índice nacional=52.12 Índice Estatal=13.30]

ESTATAL	NACIONAL	MUNICIPIO	ULTIMOS 12 MESES	12 MESES ANTERIORES
1	193	NUEVO CASAS GRANDES	38.83	18.89
2	308	CUAUHTEMOC	23.31	17.15
3	318	SANTA ISABEL	22.43	0.00
4	325	MEOQUI	22.13	44.70
5	331	HIDALGO DEL PARRAL	21.50	20.03
6	338	DELICIAS	21.05	31.63
7	378	CHIHUAHUA	18.64	24.29
8	416	JIMENEZ	17.00	6.44
9	445	CAMARGO	15.74	15.91
10	565	ALDAMA	11.04	7.44
11	567	JUAREZ	11.01	13.77
12	589	ALLENDE	10.15	0.00
13	638	SAUCILLO	8.50	5.74
14	751	ROSALES	5.26	5.32
15	826	BUENAVENTURA	3.88	3.92
16	843	BOCOYNA	3.31	0.00
17	894	GUACHOCHI	1.97	7.92
18	935	GUADALUPE	0.00	0.00
18	935	GUADALUPE Y CALVO	0.00	0.00
18	935	GUAZAPARES	0.00	0.00
18	935	GUERRERO	0.00	0.00
18	935	HUEJOTITAN	0.00	0.00
18	935	IGNACIO ZARAGOZA	0.00	0.00
18	935	JANOS	0.00	0.00
18	935	JULIMES	0.00	0.00
18	935	LOPEZ	0.00	0.00
18	935	MADERA	0.00	3.19
18	935	MAGUARICHI	0.00	0.00
18	935	MANUEL BENAVIDES	0.00	0.00
18	935	MATACHI	0.00	0.00
18	935	MATAMOROS	0.00	0.00
18	935	MORELOS	0.00	0.00
18	935	MORIS	0.00	0.00
18	935	NAMIQUIPA	0.00	0.00
18	935	NONOAVA	0.00	34.66
18	935	OCAMPO	0.00	0.00

LUGAR Y TASAS EN ROBO TRANSEUNTES POR CADA 100,000 HABITANTES

[Indice nacional=52.12 Indice Estatal=13.30]

ESTATAL	NACIONAL	MUNICIPIO	ULTIMOS 12 MESES	12 MESES ANTERIORES
18	935	OJINAGA	0.00	0.00
18	935	PRAXEDIS G. GUERRERO	0.00	0.00
18	935	RIVA PALACIO	0.00	0.00
18	935	ROSARIO	0.00	0.00
18	935	SAN FRANCISCO DE BORJA	0.00	0.00
18	935	AHUMADA	0.00	0.00
18	935	SAN FRANCISCO DEL ORO	0.00	0.00
18	935	SANTA BARBARA	0.00	8.39
18	935	SATEVO	0.00	0.00
18	935	TEMOSACHIC	0.00	0.00
18	935	EL TULE	0.00	0.00
18	935	URIQUE	0.00	0.00
18	935	URUACHI	0.00	0.00
18	935	VALLE DE ZARAGOZA	0.00	0.00
18	935	SAN FRANCISCO DE CONCHOS	0.00	34.63
18	935	AQUILES SERDAN	0.00	5.04
18	935	ASCENSION	0.00	7.46
18	935	BACHINIVA	0.00	0.00
18	935	BALLEZA	0.00	0.00
18	935	BATOPILAS DE MANUEL GOMEZ MORIN	0.00	0.00
18	935	CARICHI	0.00	0.00
18	935	CASAS GRANDES	0.00	0.00
18	935	CORONADO	0.00	0.00
18	935	COYAME DEL SOTOL	0.00	0.00
18	935	LA CRUZ	0.00	23.08
18	935	CUSIHUIRIACHI	0.00	0.00
18	935	CHINIPAS	0.00	0.00
18	935	DR. BELISARIO DOMINGUEZ	0.00	0.00
18	935	GALEANA	0.00	0.00
18	935	GOMEZ FARIAS	0.00	0.00
18	935	GRAN MORELOS	0.00	0.00

LUGAR Y TASAS EN ROBO TRANSEUNTES CON VIOLENCIA POR CADA 100,000 HABITANTES
 [Índice nacional=37.34 Índice Estatal=5.15]

ESTATAL	NACIONAL	MUNICIPIO	ULTIMOS 12 MESES	12 MESES ANTERIORES
1	288	NUEVO CASAS GRANDES	17.26	2.91
2	323	CUAUHTEMOC	14.83	8.57
3	554	CHIHUAHUA	6.72	8.44
4	587	HIDALGO DEL PARRAL	5.79	5.84
5	608	ROSALES	5.26	0.00
6	616	JUAREZ	5.10	7.42
7	677	MEOQUI	4.02	10.16
8	702	CAMARGO	3.50	8.84
9	724	DELICIAS	3.01	6.69
10	776	JIMENEZ	2.13	0.00
11	781	GUACHOCHI	1.97	1.98
12	825	CASAS GRANDES	0.00	0.00
12	825	CORONADO	0.00	0.00
12	825	COYAME DEL SOTOL	0.00	0.00
12	825	LA CRUZ	0.00	0.00
12	825	CUSIHUIRIACHI	0.00	0.00
12	825	CHINIPAS	0.00	0.00
12	825	DR. BELISARIO DOMINGUEZ	0.00	0.00
12	825	GALEANA	0.00	0.00
12	825	SANTA ISABEL	0.00	0.00
12	825	GOMEZ FARIAS	0.00	0.00
12	825	GRAN MORELOS	0.00	0.00
12	825	GUADALUPE	0.00	0.00
12	825	GUADALUPE Y CALVO	0.00	0.00
12	825	GUAZAPARES	0.00	0.00
12	825	GUERRERO	0.00	0.00
12	825	HUEJOTITAN	0.00	0.00
12	825	IGNACIO ZARAGOZA	0.00	0.00
12	825	JANOS	0.00	0.00
12	825	JULIMES	0.00	0.00
12	825	LOPEZ	0.00	0.00
12	825	MADERA	0.00	3.19
12	825	MAGUARICHI	0.00	0.00
12	825	MANUEL BENAVIDES	0.00	0.00
12	825	MATACHI	0.00	0.00
12	825	MATAMOROS	0.00	0.00

LUGAR Y TASAS EN ROBO TRANSEUNTES CON VIOLENCIA POR CADA 100,000 HABITANTES
 [Indice nacional=37.34 Indice Estatal=5.15]

ESTATAL	NACIONAL	MUNICIPIO	ULTIMOS 12 MESES	12 MESES ANTERIORES
12	825	MORELOS	0.00	0.00
12	825	MORIS	0.00	0.00
12	825	NAMIQUIPA	0.00	0.00
12	825	NONOAVA	0.00	0.00
12	825	OCAMPO	0.00	0.00
12	825	AHUMADA	0.00	0.00
12	825	PRAXEDIS G. GUERRERO	0.00	0.00
12	825	RIVA PALACIO	0.00	0.00
12	825	ROSARIO	0.00	0.00
12	825	SAN FRANCISCO DE BORJA	0.00	0.00
12	825	SAN FRANCISCO DE CONCHOS	0.00	0.00
12	825	SAN FRANCISCO DEL ORO	0.00	0.00
12	825	SANTA BARBARA	0.00	8.39
12	825	SATEVO	0.00	0.00
12	825	SAUCILLO	0.00	0.00
12	825	TEMOSACHIC	0.00	0.00
12	825	EL TULE	0.00	0.00
12	825	URIQUE	0.00	0.00
12	825	URUACHI	0.00	0.00
12	825	VALLE DE ZARAGOZA	0.00	0.00
12	825	OJINAGA	0.00	0.00
12	825	ALDAMA	0.00	0.00
12	825	ALLENDE	0.00	0.00
12	825	AQUILES SERDAN	0.00	5.04
12	825	ASCENSION	0.00	3.73
12	825	BACHINIVA	0.00	0.00
12	825	BALLEZA	0.00	0.00
12	825	BATOPILAS DE MANUEL GOMEZ MORIN	0.00	0.00
12	825	BOCOYNA	0.00	0.00
12	825	BUENAVENTURA	0.00	0.00
12	825	CARICHI	0.00	0.00

LUGAR Y TASAS EN ROBO TRANSPORTISTAS POR CADA 100,000 HABITANTES

[Índice nacional=7.00 Índice Estatal=0.59]

ESTATAL	NACIONAL	MUNICIPIO	ULTIMOS 12 MESES	12 MESES ANTERIORES
1	160	BUENAVENTURA	19.41	3.92
2	503	JIMENEZ	2.13	0.00
3	510	MEOQUI	2.01	0.00
4	520	CAMARGO	1.75	3.54
5	525	HIDALGO DEL PARRAL	1.65	0.83
6	579	DELICIAS	0.60	0.61
7	586	JUAREZ	0.54	0.27
8	588	CUAUHTEMOC	0.53	0.00
9	602	CHIHUAHUA	0.31	0.21
10	612	CARICHI	0.00	0.00
10	612	CASAS GRANDES	0.00	0.00
10	612	CORONADO	0.00	0.00
10	612	COYAME DEL SOTOL	0.00	0.00
10	612	LA CRUZ	0.00	0.00
10	612	CUSIHUIRIACHI	0.00	0.00
10	612	CHINIPAS	0.00	0.00
10	612	DR. BELISARIO DOMINGUEZ	0.00	0.00
10	612	GALEANA	0.00	0.00
10	612	SANTA ISABEL	0.00	0.00
10	612	GOMEZ FARIAS	0.00	0.00
10	612	GRAN MORELOS	0.00	0.00
10	612	GUACHOCHI	0.00	0.00
10	612	GUADALUPE	0.00	0.00
10	612	GUADALUPE Y CALVO	0.00	0.00
10	612	GUAZAPARES	0.00	0.00
10	612	GUERRERO	0.00	0.00
10	612	HUEJOTITAN	0.00	0.00
10	612	IGNACIO ZARAGOZA	0.00	0.00
10	612	JANOS	0.00	0.00
10	612	JULIMES	0.00	0.00
10	612	LOPEZ	0.00	0.00
10	612	MADERA	0.00	3.19
10	612	MAGUARICHI	0.00	0.00
10	612	MANUEL BENAVIDES	0.00	0.00
10	612	MATACHI	0.00	0.00
10	612	MATAMOROS	0.00	0.00

LUGAR Y TASAS EN ROBO TRANSPORTISTAS POR CADA 100,000 HABITANTES

[Índice nacional=7.00 Índice Estatal=0.59]

ESTATAL	NACIONAL	MUNICIPIO	ULTIMOS 12 MESES	12 MESES ANTERIORES
10	612	MORELOS	0.00	0.00
10	612	MORIS	0.00	0.00
10	612	NAMIQUIPA	0.00	0.00
10	612	NONOAVA	0.00	0.00
10	612	NUEVO CASAS GRANDES	0.00	0.00
10	612	AHUMADA	0.00	15.18
10	612	OJINAGA	0.00	0.00
10	612	PRAXEDIS G. GUERRERO	0.00	0.00
10	612	RIVA PALACIO	0.00	11.92
10	612	ROSALES	0.00	0.00
10	612	ROSARIO	0.00	0.00
10	612	SAN FRANCISCO DE BORJA	0.00	0.00
10	612	SAN FRANCISCO DE CONCHOS	0.00	0.00
10	612	SAN FRANCISCO DEL ORO	0.00	0.00
10	612	SANTA BARBARA	0.00	0.00
10	612	SATEVO	0.00	0.00
10	612	SAUCILLO	0.00	2.87
10	612	TEMOSACHIC	0.00	0.00
10	612	EL TULE	0.00	0.00
10	612	URUACHI	0.00	0.00
10	612	URIQUE	0.00	0.00
10	612	VALLE DE ZARAGOZA	0.00	0.00
10	612	OCAMPO	0.00	0.00
10	612	ALDAMA	0.00	3.72
10	612	ALLENDE	0.00	0.00
10	612	AQUILES SERDAN	0.00	0.00
10	612	ASCENSION	0.00	0.00
10	612	BACHINIVA	0.00	0.00
10	612	BALLEZA	0.00	0.00
10	612	BATOPILAS DE MANUEL GOMEZ MORIN	0.00	0.00
10	612	BOCOYNA	0.00	0.00

LUGAR Y TASAS EN ROBO TRANSPORTISTAS CON VIOLENCIA POR CADA 100,000 HABITANTES
 [Índice nacional=5.99 Índice Estatal=0.26]

ESTATAL	NACIONAL	MUNICIPIO	ULTIMOS 12 MESES	12 MESES ANTERIORES
1	433	CAMARGO	1.75	1.77
2	490	CUAUHTEMOC	0.53	0.00
3	499	JUAREZ	0.40	0.07
4	507	CHIHUAHUA	0.20	0.10
5	512	ASCENSION	0.00	0.00
5	512	BACHINIVA	0.00	0.00
5	512	BALLEZA	0.00	0.00
5	512	BATOPILAS DE MANUEL GOMEZ MORIN	0.00	0.00
5	512	BOCOYNA	0.00	0.00
5	512	BUENAVENTURA	0.00	0.00
5	512	CARICHI	0.00	0.00
5	512	CASAS GRANDES	0.00	0.00
5	512	CORONADO	0.00	0.00
5	512	COYAME DEL SOTOL	0.00	0.00
5	512	LA CRUZ	0.00	0.00
5	512	CUSIHUIRIACHI	0.00	0.00
5	512	CHINIPAS	0.00	0.00
5	512	DELICIAS	0.00	0.00
5	512	DR. BELISARIO DOMINGUEZ	0.00	0.00
5	512	GALEANA	0.00	0.00
5	512	SANTA ISABEL	0.00	0.00
5	512	GOMEZ FARIAS	0.00	0.00
5	512	GRAN MORELOS	0.00	0.00
5	512	GUACHOCHI	0.00	0.00
5	512	GUADALUPE	0.00	0.00
5	512	GUADALUPE Y CALVO	0.00	0.00
5	512	GUAZAPARES	0.00	0.00
5	512	GUERRERO	0.00	0.00
5	512	HIDALGO DEL PARRAL	0.00	0.00
5	512	HUEJOTITAN	0.00	0.00
5	512	IGNACIO ZARAGOZA	0.00	0.00
5	512	JANOS	0.00	0.00
5	512	JIMENEZ	0.00	0.00
5	512	JULIMES	0.00	0.00
5	512	LOPEZ	0.00	0.00
5	512	MADERA	0.00	0.00

LUGAR Y TASAS EN ROBO TRANSPORTISTAS CON VIOLENCIA POR CADA 100,000 HABITANTES
 [Índice nacional=5.99 Índice Estatal=0.26]

ESTATAL	NACIONAL	MUNICIPIO	ULTIMOS 12 MESES	12 MESES ANTERIORES
5	512	MAGUARICHI	0.00	0.00
5	512	MANUEL BENAVIDES	0.00	0.00
5	512	MATACHI	0.00	0.00
5	512	MATAMOROS	0.00	0.00
5	512	MEOQUI	0.00	0.00
5	512	MORELOS	0.00	0.00
5	512	MORIS	0.00	0.00
5	512	NAMIQUIPA	0.00	0.00
5	512	NONOAVA	0.00	0.00
5	512	NUEVO CASAS GRANDES	0.00	0.00
5	512	OCAMPO	0.00	0.00
5	512	OJINAGA	0.00	0.00
5	512	PRAXEDIS G. GUERRERO	0.00	0.00
5	512	RIVA PALACIO	0.00	0.00
5	512	ROSALES	0.00	0.00
5	512	ROSARIO	0.00	0.00
5	512	SAN FRANCISCO DE BORJA	0.00	0.00
5	512	SAN FRANCISCO DE CONCHOS	0.00	0.00
5	512	SAN FRANCISCO DEL ORO	0.00	0.00
5	512	SANTA BARBARA	0.00	0.00
5	512	SATEVO	0.00	0.00
5	512	SAUCILLO	0.00	0.00
5	512	AHUMADA	0.00	7.59
5	512	EL TULE	0.00	0.00
5	512	URIQUE	0.00	0.00
5	512	URUACHI	0.00	0.00
5	512	VALLE DE ZARAGOZA	0.00	0.00
5	512	TEMOSACHIC	0.00	0.00
5	512	ALDAMA	0.00	0.00
5	512	ALLENDE	0.00	0.00
5	512	AQUILES SERDAN	0.00	0.00

LUGAR Y TASAS EN ROBO SISTEMA BANCARIO POR CADA 100,000 HABITANTES
[Índice nacional=0.10 Índice Estatal=0.23]

ESTATAL	NACIONAL	MUNICIPIO	ULTIMOS 12 MESES	12 MESES ANTERIORES
1	24	NUEVO CASAS GRANDES	1.44	1.45
2	28	CUAUHTEMOC	1.06	0.00
3	57	JUAREZ	0.34	0.13
4	81	CHIHUAHUA	0.10	0.00
5	84	AQUILES SERDAN	0.00	0.00
5	84	ASCENSION	0.00	0.00
5	84	BACHINIVA	0.00	0.00
5	84	BALLEZA	0.00	0.00
5	84	BATOPILAS DE MANUEL GOMEZ MORIN	0.00	0.00
5	84	BOCOYNA	0.00	0.00
5	84	BUENAVENTURA	0.00	0.00
5	84	CAMARGO	0.00	0.00
5	84	CARICHI	0.00	0.00
5	84	CASAS GRANDES	0.00	0.00
5	84	CORONADO	0.00	0.00
5	84	COYAME DEL SOTOL	0.00	0.00
5	84	LA CRUZ	0.00	0.00
5	84	CUSIHUIRIACHI	0.00	0.00
5	84	CHINIPAS	0.00	0.00
5	84	DELICIAS	0.00	0.00
5	84	DR. BELISARIO DOMINGUEZ	0.00	0.00
5	84	GALEANA	0.00	0.00
5	84	SANTA ISABEL	0.00	0.00
5	84	GOMEZ FARIAS	0.00	0.00
5	84	GRAN MORELOS	0.00	0.00
5	84	GUACHOCHI	0.00	0.00
5	84	GUADALUPE	0.00	0.00
5	84	GUADALUPE Y CALVO	0.00	0.00
5	84	GUAZAPARES	0.00	0.00
5	84	GUERRERO	0.00	0.00
5	84	HIDALGO DEL PARRAL	0.00	0.00
5	84	HUEJOTITAN	0.00	0.00
5	84	IGNACIO ZARAGOZA	0.00	0.00
5	84	JANOS	0.00	0.00
5	84	JIMENEZ	0.00	0.00
5	84	JULIMES	0.00	0.00

LUGAR Y TASAS EN ROBO SISTEMA BANCARIO POR CADA 100,000 HABITANTES

[Índice nacional=0.10 Índice Estatal=0.23]

ESTATAL	NACIONAL	MUNICIPIO	ULTIMOS 12 MESES	12 MESES ANTERIORES
5	84	MADERA	0.00	0.00
5	84	MAGUARICHI	0.00	0.00
5	84	MANUEL BENAVIDES	0.00	0.00
5	84	MATACHI	0.00	0.00
5	84	MATAMOROS	0.00	0.00
5	84	MEOQUI	0.00	0.00
5	84	MORELOS	0.00	0.00
5	84	MORIS	0.00	0.00
5	84	NAMIQUIPA	0.00	0.00
5	84	NONOAVA	0.00	0.00
5	84	OCAMPO	0.00	0.00
5	84	OJINAGA	0.00	0.00
5	84	PRAXEDIS G. GUERRERO	0.00	0.00
5	84	RIVA PALACIO	0.00	0.00
5	84	ROSALES	0.00	0.00
5	84	ROSARIO	0.00	0.00
5	84	SAN FRANCISCO DE BORJA	0.00	0.00
5	84	SAN FRANCISCO DE CONCHOS	0.00	0.00
5	84	SAN FRANCISCO DEL ORO	0.00	0.00
5	84	SANTA BARBARA	0.00	0.00
5	84	SATEVO	0.00	0.00
5	84	SAUCILLO	0.00	0.00
5	84	LOPEZ	0.00	0.00
5	84	EL TULE	0.00	0.00
5	84	URIQUE	0.00	0.00
5	84	URUACHI	0.00	0.00
5	84	VALLE DE ZARAGOZA	0.00	0.00
5	84	TEMOSACHIC	0.00	0.00
5	84	AHUMADA	0.00	0.00
5	84	ALDAMA	0.00	0.00
5	84	ALLENDE	0.00	0.00

LUGAR Y TASAS EN ROBO SISTEMA BANCARIO CON VIOLENCIA POR CADA 100,000 HABITANTES
 [Índice nacional=0.05 Índice Estatal=0.05]

ESTATAL	NACIONAL	MUNICIPIO	ULTIMOS 12 MESES	12 MESES ANTERIORES
1	44	CHIHUAHUA	0.10	0.00
2	46	JUAREZ	0.07	0.00
3	48	ALLENDE	0.00	0.00
3	48	AQUILES SERDAN	0.00	0.00
3	48	ASCENSION	0.00	0.00
3	48	BACHINIVA	0.00	0.00
3	48	BALLEZA	0.00	0.00
3	48	BATOPILAS DE MANUEL GOMEZ MORIN	0.00	0.00
3	48	BOCOYNA	0.00	0.00
3	48	BUENAVENTURA	0.00	0.00
3	48	CAMARGO	0.00	0.00
3	48	CARICHI	0.00	0.00
3	48	CASAS GRANDES	0.00	0.00
3	48	CORONADO	0.00	0.00
3	48	COYAME DEL SOTOL	0.00	0.00
3	48	LA CRUZ	0.00	0.00
3	48	CUAUHTEMOC	0.00	0.00
3	48	CUSIHUIRIACHI	0.00	0.00
3	48	CHINIPAS	0.00	0.00
3	48	DELICIAS	0.00	0.00
3	48	DR. BELISARIO DOMINGUEZ	0.00	0.00
3	48	GALEANA	0.00	0.00
3	48	SANTA ISABEL	0.00	0.00
3	48	GOMEZ FARIAS	0.00	0.00
3	48	GRAN MORELOS	0.00	0.00
3	48	GUACHOCHI	0.00	0.00
3	48	GUADALUPE	0.00	0.00
3	48	GUADALUPE Y CALVO	0.00	0.00
3	48	GUAZAPARES	0.00	0.00
3	48	GUERRERO	0.00	0.00
3	48	HIDALGO DEL PARRAL	0.00	0.00
3	48	HUEJOTITAN	0.00	0.00
3	48	IGNACIO ZARAGOZA	0.00	0.00
3	48	JANOS	0.00	0.00
3	48	JIMENEZ	0.00	0.00
3	48	JULIMES	0.00	0.00

LUGAR Y TASAS EN ROBO SISTEMA BANCARIO CON VIOLENCIA POR CADA 100,000 HABITANTES
 [Índice nacional=0.05 Índice Estatal=0.05]

ESTATAL	NACIONAL	MUNICIPIO	ULTIMOS 12 MESES	12 MESES ANTERIORES
3	48	LOPEZ	0.00	0.00
3	48	MADERA	0.00	0.00
3	48	MAGUARICHI	0.00	0.00
3	48	MANUEL BENAVIDES	0.00	0.00
3	48	MATACHI	0.00	0.00
3	48	MATAMOROS	0.00	0.00
3	48	MEOQUI	0.00	0.00
3	48	MORELOS	0.00	0.00
3	48	MORIS	0.00	0.00
3	48	NAMIQUIPA	0.00	0.00
3	48	NONOAVA	0.00	0.00
3	48	NUEVO CASAS GRANDES	0.00	1.45
3	48	OCAMPO	0.00	0.00
3	48	OJINAGA	0.00	0.00
3	48	PRAXEDIS G. GUERRERO	0.00	0.00
3	48	RIVA PALACIO	0.00	0.00
3	48	ROSALES	0.00	0.00
3	48	ROSARIO	0.00	0.00
3	48	SAN FRANCISCO DE BORJA	0.00	0.00
3	48	SAN FRANCISCO DE CONCHOS	0.00	0.00
3	48	SAN FRANCISCO DEL ORO	0.00	0.00
3	48	SANTA BARBARA	0.00	0.00
3	48	AHUMADA	0.00	0.00
3	48	SAUCILLO	0.00	0.00
3	48	TEMOSACHIC	0.00	0.00
3	48	EL TULE	0.00	0.00
3	48	URIQUE	0.00	0.00
3	48	URUACHI	0.00	0.00
3	48	VALLE DE ZARAGOZA	0.00	0.00
3	48	SATEVO	0.00	0.00
3	48	ALDAMA	0.00	0.00

LUGAR Y TASAS EN ROBO GANADO POR CADA 100,000 HABITANTES
[Índice nacional=2.08 Índice Estatal=4.48]

ESTATAL	NACIONAL	MUNICIPIO	ULTIMOS 12 MESES	12 MESES ANTERIORES
1	3	GRAN MORELOS	172.77	0.00
2	7	SATEVO	114.81	29.15
3	9	COYAME DEL SOTOL	104.22	106.27
4	18	CUSIHUIRIACHI	76.13	0.00
5	22	SANTA ISABEL	67.29	227.69
6	31	MATAMOROS	59.31	0.00
7	39	TEMOSACHIC	54.54	27.72
8	41	MORIS	53.02	0.00
9	42	EL TULE	52.74	0.00
10	49	GUERRERO	43.30	18.45
11	56	CASAS GRANDES	39.37	15.97
12	59	SAN FRANCISCO DE BORJA	38.62	118.25
13	60	BALLEZA	38.61	33.30
14	75	MADERA	34.82	6.39
15	78	NONOAVA	34.21	0.00
16	84	JANOS	32.65	24.80
17	103	NAMIQUIPA	25.96	30.20
18	107	IGNACIO ZARAGOZA	25.62	0.00
19	121	AHUMADA	22.59	0.00
20	135	JULIMES	19.70	59.83
21	157	SAN FRANCISCO DEL ORO	17.12	52.45
22	162	VALLE DE ZARAGOZA	16.76	17.07
23	164	BOCOYNA	16.55	13.31
24	174	OJINAGA	15.97	12.95
25	198	GUACHOCHI	13.79	15.85
26	215	CAMARGO	12.24	12.38
27	221	BUENAVENTURA	11.65	19.59
28	244	ALLENDE	10.15	20.60
29	252	GOMEZ FARIAS	9.95	0.00
30	294	URIQUE	8.76	0.00
31	309	JIMENEZ	8.50	6.44
32	348	ALDAMA	7.36	18.61
33	371	HIDALGO DEL PARRAL	6.62	6.68
34	405	NUEVO CASAS GRANDES	5.75	0.00
35	438	ROSALES	5.26	5.32
36	530	CUAUHTEMOC	3.71	2.68

LUGAR Y TASAS EN ROBO GANADO POR CADA 100,000 HABITANTES
[Índice nacional=2.08 Índice Estatal=4.48]

ESTATAL	NACIONAL	MUNICIPIO	ULTIMOS 12 MESES	12 MESES ANTERIORES
37	532	ASCENSION	3.70	0.00
38	552	GUADALUPE Y CALVO	3.35	5.06
39	589	SAUCILLO	2.83	5.74
40	638	CHIHUAHUA	2.14	2.68
41	655	MEOQUI	2.01	6.10
42	785	CORONADO	0.00	0.00
42	785	CARICHI	0.00	9.62
42	785	BATOPILAS DE MANUEL GOMEZ MORIN	0.00	0.00
42	785	OCAMPO	0.00	0.00
42	785	BACHINIVA	0.00	14.40
42	785	PRAXEDIS G. GUERRERO	0.00	0.00
42	785	RIVA PALACIO	0.00	23.84
42	785	ROSARIO	0.00	0.00
42	785	SAN FRANCISCO DE CONCHOS	0.00	0.00
42	785	SANTA BARBARA	0.00	16.79
42	785	URUACHI	0.00	0.00
42	785	AQUILES SERDAN	0.00	0.00
42	785	MORELOS	0.00	0.00
42	785	MATACHI	0.00	0.00
42	785	MANUEL BENAVIDES	0.00	124.22
42	785	MAGUARICHI	0.00	0.00
42	785	LOPEZ	0.00	22.45
42	785	JUAREZ	0.00	0.13
42	785	HUEJOTITAN	0.00	90.74
42	785	GUAZAPARES	0.00	0.00
42	785	GUADALUPE	0.00	0.00
42	785	GALEANA	0.00	0.00
42	785	DR. BELISARIO DOMINGUEZ	0.00	34.86
42	785	DELICIAS	0.00	4.26
42	785	CHINIPAS	0.00	11.52
42	785	LA CRUZ	0.00	0.00

LUGAR Y TASAS EN ROBO OTROS POR CADA 100,000 HABITANTES
[Indice nacional=136.86 Indice Estatal=126.23]

ESTATAL	NACIONAL	MUNICIPIO	ULTIMOS 12 MESES	12 MESES ANTERIORES
1	1	SANTA BARBARA	933.73	797.31
2	24	DELICIAS	387.92	330.94
3	62	HIDALGO DEL PARRAL	275.36	227.02
4	96	JIMENEZ	208.26	244.64
5	103	SAUCILLO	204.02	203.63
6	116	CUAUHTEMOC	194.92	175.77
7	127	SAN FRANCISCO DEL ORO	188.32	297.20
8	136	ROSALES	184.19	159.58
9	147	GALEANA	177.16	110.19
10	161	MEOQUI	171.00	272.25
11	194	CAMARGO	157.36	187.44
12	200	CHIHUAHUA	155.13	112.48
13	221	SATEVO	143.51	174.88
14	246	JULIMES	137.90	19.94
15	258	SANTA ISABEL	134.59	250.46
16	262	OCAMPO	133.61	110.44
17	338	JANOS	114.26	90.93
18	340	ALDAMA	114.07	126.54
19	380	GUERRERO	104.83	55.34
20	391	NUEVO CASAS GRANDES	103.55	71.20
21	428	CUSIHUIRIACHI	95.17	115.56
22	450	ALLENDE	91.34	41.19
23	464	HUEJOTITAN	89.13	0.00
24	484	BOCOYNA	86.07	76.51
25	502	AHUMADA	82.81	30.37
26	545	SAN FRANCISCO DE BORJA	77.25	78.83
27	551	JUAREZ	76.47	80.45
28	572	ASCENSION	74.08	37.29
29	596	GUACHOCHI	70.93	63.39
30	615	DR. BELISARIO DOMINGUEZ	68.10	0.00
31	703	MAGUARICHI	58.07	58.07
32	738	BUENAVENTURA	54.35	39.19
33	750	EL TULE	52.74	0.00
34	782	MADERA	50.65	35.13
35	823	CASAS GRANDES	47.25	47.92
36	904	TEMOSACHIC	40.91	69.31

LUGAR Y TASAS EN ROBO OTROS POR CADA 100,000 HABITANTES

[Índice nacional=136.86 Índice Estatal=126.23]

ESTATAL	NACIONAL	MUNICIPIO	ULTIMOS 12 MESES	12 MESES ANTERIORES
37	915	CORONADO	40.34	0.00
38	921	PRAXEDIS G. GUERRERO	40.12	59.95
39	925	MATAMOROS	39.54	120.43
40	996	GRAN MORELOS	34.55	0.00
41	998	NONOAVA	34.21	103.99
42	1000	SAN FRANCISCO DE CONCHOS	34.15	34.63
43	1012	VALLE DE ZARAGOZA	33.52	68.27
44	1074	URUACHI	30.45	0.00
45	1104	MATACHI	28.99	29.41
46	1125	BACHINIVA	28.30	71.98
47	1164	URIQUE	26.27	13.25
48	1184	IGNACIO ZARAGOZA	25.62	0.00
49	1233	LA CRUZ	22.75	115.39
50	1249	LOPEZ	22.13	89.81
51	1252	BALLEZA	22.06	38.85
52	1273	GUADALUPE	20.78	0.00
53	1293	GOMEZ FARIAS	19.90	30.32
54	1316	CARICHI	18.96	19.24
55	1377	OJINAGA	15.97	9.71
56	1399	GUADALUPE Y CALVO	15.09	16.85
57	1407	AQUILES SERDAN	14.89	15.11
58	1485	RIVA PALACIO	11.82	47.67
59	1500	CHINIPAS	11.42	0.00
60	1504	GUAZAPARES	11.34	11.43
61	1506	NAMIQUIPA	11.13	22.65
62	1711	MORELOS	0.00	0.00
62	1711	MANUEL BENAVIDES	0.00	0.00
62	1711	COYAME DEL SOTOL	0.00	53.13
62	1711	BATOPILAS DE MANUEL GOMEZ MORIN	0.00	15.48
62	1711	ROSARIO	0.00	89.49
62	1711	MORIS	0.00	17.83

LUGAR Y TASAS EN ROBO OTROS CON VIOLENCIA POR CADA 100,000 HABITANTES

[Índice nacional=22.00 Índice Estatal=9.53]

ESTATAL	NACIONAL	MUNICIPIO	ULTIMOS 12 MESES	12 MESES ANTERIORES
1	157	JULIMES	39.40	0.00
2	168	CUSIHUIRIACHI	38.07	19.26
3	199	DR. BELISARIO DOMINGUEZ	34.05	0.00
4	253	SATEVO	28.70	87.44
5	269	GUERRERO	27.35	4.61
6	339	HIDALGO DEL PARRAL	22.33	13.35
7	363	GUADALUPE	20.78	0.00
8	429	GUACHOCHI	17.73	15.85
9	449	VALLE DE ZARAGOZA	16.76	17.07
10	506	AHUMADA	15.06	7.59
11	533	CAMARGO	13.99	19.45
12	547	CUAUHTEMOC	13.24	15.01
13	558	JIMENEZ	12.75	17.17
14	612	BALLEZA	11.03	11.10
15	616	CHIHUAHUA	10.90	8.75
16	647	DELICIAS	10.22	10.95
17	650	ALLENDE	10.15	20.60
18	657	BOCOYNA	9.93	13.31
19	729	JUAREZ	8.32	7.90
20	733	SANTA BARBARA	8.26	8.39
21	738	JANOS	8.16	41.33
22	746	MEOQUI	8.05	14.22
23	764	BUENAVENTURA	7.76	0.00
24	848	MADERA	6.33	0.00
25	877	SAUCILLO	5.67	0.00
26	901	ROSALES	5.26	5.32
27	921	AQUILES SERDAN	4.96	0.00
28	954	URIQUE	4.38	0.00
29	999	NAMIQUIPA	3.71	3.77
30	1000	ASCENSION	3.70	0.00
31	1002	ALDAMA	3.68	14.89
32	1036	OJINAGA	3.19	0.00
33	1056	NUEVO CASAS GRANDES	2.88	5.81
34	1150	BACHINIVA	0.00	0.00
34	1150	URUACHI	0.00	0.00
34	1150	BATOPILAS DE MANUEL GOMEZ MORIN	0.00	0.00

LUGAR Y TASAS EN ROBO OTROS CON VIOLENCIA POR CADA 100,000 HABITANTES

[Índice nacional=22.00 Índice Estatal=9.53]

ESTATAL	NACIONAL	MUNICIPIO	ULTIMOS 12 MESES	12 MESES ANTERIORES
34	1150	CARICHI	0.00	0.00
34	1150	CASAS GRANDES	0.00	0.00
34	1150	CORONADO	0.00	0.00
34	1150	COYAME DEL SOTOL	0.00	0.00
34	1150	LA CRUZ	0.00	0.00
34	1150	CHINIPAS	0.00	0.00
34	1150	GALEANA	0.00	0.00
34	1150	SANTA ISABEL	0.00	0.00
34	1150	GOMEZ FARIAS	0.00	0.00
34	1150	GRAN MORELOS	0.00	0.00
34	1150	GUADALUPE Y CALVO	0.00	6.74
34	1150	GUAZAPARES	0.00	0.00
34	1150	HUEJOTITAN	0.00	0.00
34	1150	IGNACIO ZARAGOZA	0.00	0.00
34	1150	LOPEZ	0.00	22.45
34	1150	MAGUARICHI	0.00	0.00
34	1150	MANUEL BENAVIDES	0.00	0.00
34	1150	MATACHI	0.00	0.00
34	1150	MATAMOROS	0.00	60.22
34	1150	MORELOS	0.00	0.00
34	1150	MORIS	0.00	0.00
34	1150	NONOAVA	0.00	34.66
34	1150	OCAMPO	0.00	12.27
34	1150	PRAXEDIS G. GUERRERO	0.00	0.00
34	1150	RIVA PALACIO	0.00	0.00
34	1150	ROSARIO	0.00	0.00
34	1150	SAN FRANCISCO DE BORJA	0.00	0.00
34	1150	SAN FRANCISCO DE CONCHOS	0.00	0.00
34	1150	SAN FRANCISCO DEL ORO	0.00	0.00
34	1150	TEMOSACHIC	0.00	0.00
34	1150	EL TULE	0.00	0.00

LUGAR Y TASAS EN TOTAL ROBOS POR CADA 100,000 HABITANTES
[Indice nacional=443.11 Indice Estatal=382.90]

ESTATAL	NACIONAL	MUNICIPIO	ULTIMOS 12 MESES	12 MESES ANTERIORES
1	10	SANTA BARBARA	1297.31	1082.67
2	78	HIDALGO DEL PARRAL	736.77	581.74
3	97	DELICIAS	695.84	741.57
4	98	SANTA ISABEL	695.38	751.37
5	140	SATEVO	574.05	553.77
6	163	MEOQUI	529.08	644.06
7	176	CUAUHTEMOC	508.50	473.73
8	200	CHIHUAHUA	469.57	396.11
9	221	SAUCILLO	447.71	453.15
10	231	ROSALES	426.27	377.68
11	244	SAN FRANCISCO DEL ORO	410.89	454.55
12	282	GALEANA	381.58	220.39
13	290	JIMENEZ	376.14	381.97
14	324	JUAREZ	348.97	399.22
15	354	CAMARGO	326.95	353.66
16	369	JULIMES	315.21	239.33
17	399	NUEVO CASAS GRANDES	297.70	203.43
18	449	GUERRERO	275.75	172.94
19	490	BACHINIVA	254.74	230.35
20	522	GRAN MORELOS	241.88	175.62
21	539	MATAMOROS	237.25	140.51
22	549	SAN FRANCISCO DE BORJA	231.75	197.08
23	560	CUSIHUIRIACHI	228.40	192.60
24	562	ALDAMA	228.13	253.07
25	617	AHUMADA	210.80	174.63
26	666	CASAS GRANDES	196.87	143.77
27	727	BOCOYNA	182.07	153.02
28	735	JANOS	179.55	173.60
29	785	VALLE DE ZARAGOZA	167.59	136.54
30	809	ALLENDE	162.39	144.18
31	814	GUACHOCHI	161.57	142.63
32	828	MADERA	158.28	105.38
33	838	COYAME DEL SOTOL	156.33	159.40
34	894	OCAMPO	145.75	196.34
35	929	ASCENSION	137.04	134.25
36	996	BUENAVENTURA	124.22	105.81

LUGAR Y TASAS EN TOTAL ROBOS POR CADA 100,000 HABITANTES

[Índice nacional=443.11 Índice Estatal=382.90]

ESTATAL	NACIONAL	MUNICIPIO	ULTIMOS 12 MESES	12 MESES ANTERIORES
37	1007	TEMOSACHIC	122.72	110.90
38	1115	EL TULE	105.49	107.07
39	1120	BALLEZA	104.80	94.36
40	1134	SAN FRANCISCO DE CONCHOS	102.46	138.50
41	1137	DR. BELISARIO DOMINGUEZ	102.15	34.86
42	1213	OJINAGA	89.45	58.28
43	1216	HUEJOTITAN	89.13	90.74
44	1298	CORONADO	80.68	0.00
45	1303	PRAXEDIS G. GUERRERO	80.24	139.89
46	1362	AQUILES SERDAN	69.49	25.18
47	1371	NONOAVA	68.42	138.65
48	1380	NAMIQUIPA	66.76	90.59
49	1441	GOMEZ FARIAS	59.71	40.42
50	1460	MAGUARICHI	58.07	58.07
51	1519	MORIS	53.02	17.83
52	1541	IGNACIO ZARAGOZA	51.24	0.00
53	1569	RIVA PALACIO	47.29	131.09
54	1584	URUACHI	45.67	15.23
55	1587	LA CRUZ	45.51	161.55
56	1602	LOPEZ	44.27	134.71
57	1612	URIQUE	43.78	22.08
58	1632	GUADALUPE	41.56	20.57
59	1673	CARICHI	37.93	48.10
60	1721	GUADALUPE Y CALVO	33.54	42.13
61	1768	MATACHI	28.99	58.82
62	1958	CHINIPAS	11.42	11.52
63	1959	GUAZAPARES	11.34	34.30
64	1995	BATOPILAS DE MANUEL GOMEZ MORIN	7.74	15.48
65	2039	MORELOS	0.00	12.03
65	2039	MANUEL BENAVIDES	0.00	124.22
65	2039	ROSARIO	0.00	89.49

LUGAR Y TASAS EN TOTAL ROBOS CON VIOLENCIA POR CADA 100,000 HABITANTES
 [Índice nacional=140.76 Índice Estatal=33.84]

ESTATAL	NACIONAL	MUNICIPIO	ULTIMOS 12 MESES	12 MESES ANTERIORES
1	149	SATEVO	200.92	233.17
2	339	SANTA ISABEL	112.16	113.84
3	564	DR. BELISARIO DOMINGUEZ	68.10	0.00
4	594	CUAUHTEMOC	64.09	67.52
5	632	GUERRERO	59.25	13.84
6	723	VALLE DE ZARAGOZA	50.28	51.20
7	731	BALLEZA	49.64	11.10
8	773	HIDALGO DEL PARRAL	45.48	46.74
9	849	JUAREZ	39.54	44.81
10	853	JULIMES	39.40	0.00
11	854	CASAS GRANDES	39.37	0.00
12	875	CUSIHUIRIACHI	38.07	38.52
13	882	NUEVO CASAS GRANDES	37.39	15.98
14	931	GRAN MORELOS	34.55	0.00
15	946	CHIHUAHUA	33.71	36.12
16	972	GUACHOCHI	31.53	25.75
17	985	ALLENDE	30.45	30.90
18	991	AHUMADA	30.11	45.55
19	1023	CAMARGO	27.97	45.98
20	1059	MEOQUI	26.15	38.60
21	1094	SANTA BARBARA	24.79	33.57
22	1176	JIMENEZ	21.25	27.90
23	1189	GUADALUPE	20.78	0.00
24	1204	DELICIAS	20.45	29.20
25	1218	MATAMOROS	19.77	60.22
26	1320	ROSALES	15.79	5.32
27	1347	ASCENSION	14.82	11.19
28	1349	ALDAMA	14.72	14.89
29	1387	BOCOYNA	13.24	29.94
30	1399	IGNACIO ZARAGOZA	12.81	0.00
31	1402	OJINAGA	12.78	6.48
32	1427	RIVA PALACIO	11.82	0.00
33	1488	GOMEZ FARIAS	9.95	0.00
34	1489	AQUILES SERDAN	9.93	5.04
35	1528	URIQUE	8.76	8.83
36	1543	JANOS	8.16	74.40

LUGAR Y TASAS EN TOTAL ROBOS CON VIOLENCIA POR CADA 100,000 HABITANTES
 [Índice nacional=140.76 Índice Estatal=33.84]

ESTATAL	NACIONAL	MUNICIPIO	ULTIMOS 12 MESES	12 MESES ANTERIORES
37	1560	BUENAVENTURA	7.76	0.00
38	1569	NAMIQUIPA	7.42	15.10
39	1597	MADERA	6.33	12.77
40	1617	SAUCILLO	5.67	2.87
41	1683	GUADALUPE Y CALVO	1.68	8.43
42	1688	BACHINIVA	0.00	0.00
42	1688	HUEJOTITAN	0.00	0.00
42	1688	LOPEZ	0.00	22.45
42	1688	MAGUARICHI	0.00	0.00
42	1688	MANUEL BENAVIDES	0.00	0.00
42	1688	CORONADO	0.00	0.00
42	1688	MATACHI	0.00	0.00
42	1688	MORELOS	0.00	0.00
42	1688	CARICHI	0.00	0.00
42	1688	MORIS	0.00	0.00
42	1688	NONOAVA	0.00	34.66
42	1688	OCAMPO	0.00	12.27
42	1688	URUACHI	0.00	0.00
42	1688	EL TULE	0.00	53.53
42	1688	TEMOSACHIC	0.00	0.00
42	1688	SAN FRANCISCO DEL ORO	0.00	17.48
42	1688	SAN FRANCISCO DE CONCHOS	0.00	0.00
42	1688	SAN FRANCISCO DE BORJA	0.00	0.00
42	1688	ROSARIO	0.00	0.00
42	1688	PRAXEDIS G. GUERRERO	0.00	0.00
42	1688	CHINIPAS	0.00	0.00
42	1688	BATOPILAS DE MANUEL GOMEZ MORIN	0.00	0.00
42	1688	LA CRUZ	0.00	0.00
42	1688	COYAME DEL SOTOL	0.00	0.00
42	1688	GALEANA	0.00	13.77
42	1688	GUAZAPARES	0.00	11.43

Notas metodológicas

Fuentes

INCIDENCIA DELICTIVA:

- Se calcula a partir de las carpetas de investigación iniciadas y reportadas al Secretariado Ejecutivo del Sistema Nacional de Seguridad Pública (www.gob.mx/sesnsp).

PROYECCIONES DE POBLACIÓN DEL CONSEJO NACIONAL DE POBLACIÓN (CONAPO www.gob.mx/conapo):

- Para los municipios de 2011 a 2014: Proyecciones de población a mitad de año a nivel municipal 2010–2030, última modificación el 13 de mayo de 2015.

- Para los municipios de 2015 en adelante: Proyecciones de la población a mitad de año de los municipios de México 2015-2030 (base 1 y base 2), última modificación el 23 agosto de 2019, consultado el 3 de diciembre de 2020.

- Para los estados de la República Mexicana: Proyecciones de la población a mitad de año 1970-2050, última modificación el 14 de septiembre de 2018, consultado el 3 de diciembre de 2020.

- Para la República Mexicana: Proyecciones de la población a mitad de año 1950-2050, última modificación el 14 de septiembre de 2018, consultado el 3 de diciembre de 2020.

CARTOGRAFÍA:

- Marco Geoestadístico de INEGI (www.inegi.org.mx), última modificación en septiembre de 2019, consultado el 3 de diciembre de 2020.

Guía de lectura

ÍNDICES:

- Los índices anuales son el resultado de sumar la estadística de 12 meses, dividirlo entre la población y multiplicarlo por 100,000. Los índices de periodos distintos a 12 meses se anualizan de la siguiente manera: se suma la estadística del periodo, se divide entre la población, se multiplica por 100,000 y se divide entre los número de meses del periodo y se multiplica por 12.

GRÁFICAS DE BARRAS:

- Las barras de la estadística del país y estado representan los índices de eventos por cada 100,000 habitantes. Las barras de la derecha representan las tasas de los últimos 24 meses, 12 meses, 6 meses, 3 meses, 2 meses y el último mes. Estos índices están anualizados. Esta representación permite ver de manera muy clara si la incidencia está disminuyendo o aumentando en relación al último mes visualizando en qué periodo se encuentra el mayor cambio.